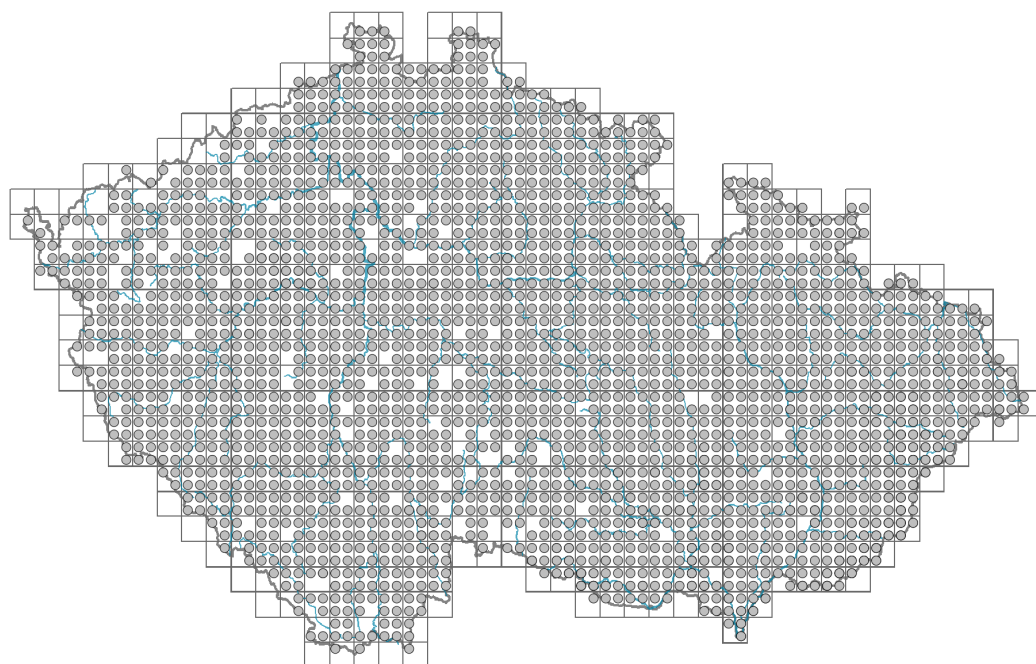


Glechoma hederacea agg.

Rozšíření



© Pavel Veselý

Informace k mapě

revidovaný údaj

nerevidovaný údaj

V mapě se nezobrazují záznamy bez uvedených souřadnic a záznamy označené jako chybné nebo pochybné.



© Milan Chytrý

Habitus a typ růstu

Výška [m]: **0,15-0,5**

Růstová forma: **klonální bylina**

Životní forma: **hemikryptofyt**

Životní strategie: **CSR - kompetitor/stres tolerátor/ruderál**

Životní strategie (Pierceho metoda podle vlastností listů): **R/CR**

Životní strategie (Pierceho metoda, C-skóre): **16.6 %**

Životní strategie (Pierceho metoda, S-skóre): **0 %**

Životní strategie (Pierceho metoda, R-skóre): **83.4 %**

List

Přítomnost a přeměna listu: **listy přítomny, nejsou přeměněné**

Uspořádání listů na stonku (fyloaxie): **vstřícné**

Tvar listu: **jednoduchý - celistvý**

Palisty: **chybějí**

Řapík: **přítomen**

Vytrvalost listů: **stálezelený**

Anatomie listů: **mezomorfní**



© Pavel Veselý



© Pavel Veselý

Květ

Doba kvetení [měsíc]: **březen-červenec**

Fáze kvetení: **3 Prunus avium-Ranunculus auricomus (konec časného jara)**

Barva květu: **bílá, růžová, fialová, modrá, modrofialová**

Symetrie květu: **zygomorfní (jedna rovina souměrnosti)**

Květní obaly: **kalich a koruna**

Srůst koruny/okvětí: **srostlé**

Tvar srostlé koruny nebo srostlého okvětí: **dvoupyská**

Srůst kalicha: **srostlolupenný**

Typ květenství: **lichoklas lichopřeslenů**

Diklinie: **gynomonoecický, gynodiecický**

Způsob generativního rozmnožování: **fakultativní alogamie**

Způsob opylení: **entomofilie**

Spektrum opylovačů: **včela medonosná, čmeláci, samotářské včely, ostatní blanokřídlí, pestřenky, mouchy s. l., ostatní dvoukřídlí, brouci, „lesknáčci“, třásněnky, ostatní skupiny**

Plod, semeno a šíření

Typ plodu: **suchý plod - tvrdka**

Barva plodu: **hnědá, šedá**

Způsob rozmnožování: **semeny/sporami a vegetativně**

Jednotka šíření (diaspora): **plod, plodenství nebo jeho část**

Strategie šíření: **Allium (převážně autochorie)**

Myrmekochorie: **myrmekochorní, myrmekochorní nv**

Podzemní orgány a klonalita

Stonková metamorfóza: **výběžek**

Zásobní orgán: **výběžek**

Typ orgánu klonálního růstu: **nadzemní kořenicí stonek**

Volně šířitelné klonální potomstvo: **chybí**

Délka života prýtu (cyklicita): **prýt převážně monocyklický**

Typ větvení orgánu klonálního růstu stonkového původu: **monopodiální**

Hlavní kořen: **chybí**

Vytrvalost orgánu klonálního růstu [rok]: **1,8**

Počet klonálních potomků: **6**

Vzdálenost klonálního šíření [m]: **0,39**

Banka pupenů

Počet pupenů na prýt na povrchu půdy bez pupenů na kořenech: **15**

Počet pupenů na prýt v hloubce 0-10 cm bez pupenů na kořenech: **0**

Počet pupenů na prýt v hloubce více než 10 cm bez pupenů na kořenech: **0**

Velikost podzemní banky pupenů bez pupenů na kořenech: **15**

Hloubka podzemní banky pupenů bez pupenů na kořenech [cm]: **1**



Počet pupenů na prýt na povrchu půdy včetně pupenů na kořenech: **15**

Počet pupenů na prýt v hloubce 0-10 cm včetně pupenů na kořenech: **0**

Počet pupenů na prýt v hloubce více než 10 cm včetně pupenů na kořenech: **0**

Velikost podzemní banky pupenů včetně pupenů na kořenech: **15**

Hloubka podzemní banky pupenů včetně pupenů na kořenech [cm]: **1**

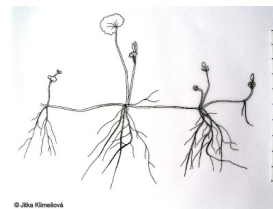


Způsob výživy

Parazitismus a mykoheterotrofie: **autotrofní**

Masožravost: **rostlina není masožravá**

Symbiotická fixace dusíku: **bez symbiontů fixujících dusík**



© Jitka Křemelová

Karyologie

Počet chromozomů (2n): **18, 24, 36**

Stupeň ploidie (x): **2, 3, 4**

2C velikost genomu [Mbp]: **1520,09**

1Cx monoploidní velikost genomu [Mbp]: **380,02**



© Dana Michalčová

Původ taxonu

Původnost v ČR: **původní**

Ekologické indikační hodnoty

Ellenbergovské indikační hodnoty

Indikační hodnota pro světlo: **5x - rostlina polostinných míst, výjimečně rostoucí na plném světle, ale většinou při více než 10 % rozptýleného záření dopadajícího na volnou plochu (generalista)**

Indikační hodnota pro teplotu: **6 - přechod mezi hodnotami 5 a 7**

Indikační hodnota pro vlhkost: **6 - přechod mezi hodnotami 5 a 7**

Indikační hodnota pro reakci: **6x - přechod mezi hodnotami 5 a 7 (generalista)**

Indikační hodnota pro živiny: **7 - častější výskyt na živinami bohatých než na průměrných místech a jen výjimečně na chudších místech**

Indikační hodnota pro salinitu: **1 - tolerantní k solím, většinou na nepatrně slaných nebo neslaných půdách, ale výjimečně na mírně slaných půdách**

Indikační hodnoty pro disturbance

Indikační hodnota pro frekvenci disturbance celého porostu: **-1,37**

Indikační hodnota pro frekvenci disturbance bylinného patra: **-0,5**

Indikační hodnota pro intenzitu disturbance celého porostu: **0,43**

Indikační hodnota pro intenzitu disturbance bylinného patra: **0,4**

Indikační hodnota pro disturbance celého porostu (strukturní index): **0,31**


Indikační hodnota pro disturbance bylinného patra (strukturní index): **0,37**



© Pavel Veselý



© Dana Michalčová



© Milan Štěpánek

Stanoviště a sociologie

Výskyt v biotopech

1 Vegetace skal, sutí a zdí

1A Vápnité skály: **1 - vzácný výskyt**

1C Zdi: **1 - vzácný výskyt**

1D Pohyblivé vápnité sutě: **1 - vzácný výskyt**



4 Mokřadní a pobřežní bylinná vegetace

4D Říční rákosiny: **1 - vzácný výskyt**

4E Pobřežní vegetace toků: **1 - vzácný výskyt**

4G Vegetace vysokých ostřic: **1 - vzácný výskyt**

- 4H Vegetace nízkých jednoletých vlhkomilných bylin: **1 - vzácný výskyt**
- 4I Vegetace nitrofilních jednoletých vlhkomilných bylin: **1 - vzácný výskyt**
- 4J Štěrkové říční náplavy: **1 - vzácný výskyt**
- 4K Devětsilové lemy horských potoků: **2 - optimum**
- 4L Nitrofilní bylinné lemy nížinných řek: **2 - optimum**
- 5 Vegetace pramenišť a rašelinišť
- 5B Nížinná až horská prameniště bez tvorby pěnovců: **1 - vzácný výskyt**
- 6 Louky a mezofilní pastviny
- 6A Mezofilní ovsíkové louky: **2 - optimum**
- 6B Horské mezické louky: **1 - vzácný výskyt**
- 6C Pastviny a parkové trávníky: **2 - optimum**
- 6D Aluviální louky nížinných řek: **2 - optimum**
- 6E Vlhké pcháčkové louky: **2 - optimum**
- 6F Střídavě vlhké bezkolencové louky: **1 - vzácný výskyt**
- 6G Vegetace vlhkých narušovaných půd: **2 - optimum**
- 8 Suché trávníky
- 8F Teplomilná vegetace lesních lemů: **2 - optimum**
- 9 Trávníky písčin a vegetace skalních výchozů
- 9E Acidofilní vegetace jarních efemér a sukulentů: **1 - vzácný výskyt**
- 9F Bazifilní vegetace jarních efemér a sukulentů: **1 - vzácný výskyt**
- 10 Vegetace slanisk
- 10I Vnitrozemské slané louky: **1 - vzácný výskyt**
- 11 Vřesoviště a křoviny
- 11I Mokřadní vrbiny: **1 - vzácný výskyt**
- 11J Vrbové křoviny hlinitých a písčitých náplavů: **2 - optimum**
- 11L Vysoké mezofilní a xerofilní křoviny: **2 - optimum**
- 11N Nízké xerofilní křoviny: **1 - vzácný výskyt**
- 11R Křoviny a pionýrské lesíky lesních pasek: **1 - vzácný výskyt**
- 12 Lesy
- 12A Mokřadní olšiny: **1 - vzácný výskyt**
- 12B Lužní lesy: **2 - optimum**
- 12C Dubohabřiny: **1 - vzácný výskyt**
- 12D Suťové lesy: **1 - vzácný výskyt**
- 12E Květnaté bučiny: **1 - vzácný výskyt**
- 12H Perialpidské bazifilní teplomilné doubravy: **2 - optimum**
- 12I Subkontinentální teplomilné doubravy: **1 - vzácný výskyt**
- 12T Akátiny: **1 - vzácný výskyt**
- 12U Lesní kultury nepůvodních listnatých dřevin: **2 - optimum**
- 13 Antropogenní vegetace
- 13A Jednoletá ruderalní vegetace: **1 - vzácný výskyt**
- 13B Jednoletá vegetace polních plevelů: **1 - vzácný výskyt**
- 13D Vytrvalá teplomilná ruderalní vegetace: **2 - optimum**
- 13E Vytrvalá nitrofilní bylinná vegetace mezických stanovišť: **2 - optimum**
- 13F Bylinná vegetace lesních pasek a ostružiníkové křoviny: **1 - vzácný výskyt**
- Diagnostický taxon
- Diagnostický taxon asociací: **[KBB05 *Rhamno catharticae-Cornetum sanguineae*](#)**,



LBA07 Fraxino pannonicae-Ulmetum glabrae

Konstantní taxon

Konstantní taxon asociací: **KBB05 Rhamno catharticae-Cornetum sanguineae**,
LBA06 Ficario vernaе-Ulmetum campestris, **LBA07 Fraxino pannonicae-Ulmetum glabrae**

Dominantní taxon

Dominantní taxon asociací: **LBA07 Fraxino pannonicae-Ulmetum glabrae**

Indexy ekologické specializace

Index ekologické specializace ve všech vegetačních typech: **3.8**

Index ekologické specializace v nelesní vegetaci: **4.2**

Index ekologické specializace v lesní vegetaci: **5**

Rozšíření a hojnost

Floristická zóna: **boreální, severní temperátní, jižní temperátní, submeridionální, meridionální**

Floristická oblast: **Evropa, Asie**

Výškový stupeň v ČR: **nížiny, pahorkatiny, podhůří, hory**

Frekvence výskytu v základních polích a kvadrantech síťového mapování: 649

taxon.data.freq_in_quad: 2321

Hojnost ve fytoocenologických snímcích z ČR

Frekvence výskytu ve fytoocenologických snímcích: **4.6 %**

Frekvence výskytu ve fytoocenologických snímcích s pokryvností nad 5 %: **12.1 %**

Frekvence výskytu ve fytoocenologických snímcích s pokryvností nad 25 %: **1.7 %**

Frekvence výskytu ve fytoocenologických snímcích s pokryvností nad 50 %: **0.3 %**

Průměrná procentická pokryvnost ve fytoocenologických snímcích: **3.9 %**

Maximální procentická pokryvnost ve fytoocenologických snímcích: **63 %**

Počet biotopů s výskytem taxonu v ČR

Počet úzce vymezených biotopů s výskytem taxonu: **42**

Počet úzce vymezených biotopů, v nichž má taxon optimum: **15**

Počet široce vymezených biotopů s výskytem taxonu: **10**

Počet široce vymezených biotopů, v nichž má taxon optimum: **6**