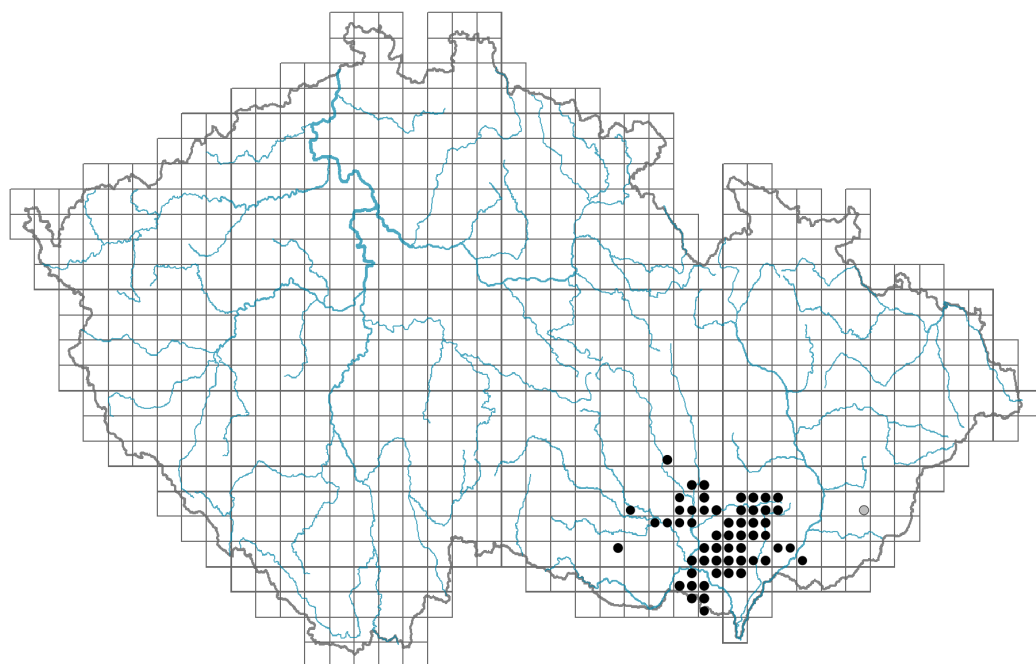


Campanula sibirica

Rozšíření



© Aleš Moravec

Informace k mapě

● revidovaný údaj

○ nerevidovaný údaj

V mapě se nezobrazují záznamy bez uvedených souřadnic a záznamy označené jako chybné nebo pochybné.

Habitus a typ růstu

Výška [m]: **0,15-0,4**

Růstová forma: **monokarpická vytrvalá neklonální bylina**

Životní forma: **hemikryptofyt**

Životní strategie: **CSR - kompetitor/stres tolerátor/ruderál**

Životní strategie (Pierceho metoda podle vlastností listů): **SR/CSR**

Životní strategie (Pierceho metoda, C-skóre): **21.8 %**

Životní strategie (Pierceho metoda, S-skóre): **45.3 %**

Životní strategie (Pierceho metoda, R-skóre): **33 %**

List

Přítomnost a přeměna listu: **listy přítomny, nejsou přeměněné**

Uspořádání listů na stonku (fyloaxie): **střídavé, v přízemní růžici**

Tvar listu: **jednoduchý - celistvý**

Palisty: **chybějí**

Řapík: **přítomen i chybí**

Vytrvalost listů: **letní**

Anatomie listů: **skleromorfní, mezomorfní**

Květ


Doba kvetení [měsíc]: **červen-červenec**



© Dana Michalcová



© Dana Michalcová



© Dana Michalcová

Barva květu: **modrofialová**
 Symetrie květu: **aktinomorfni (dvě a více rovin souměrnosti)**
 Květní obaly: **kalich a koruna**
 Srůst koruny/okvětí: **srostlé**
 Tvar srostlé koruny nebo srostlého okvětí: **zvonkovitá**
 Srůst kalicha: **srostlolupenný**
 Typ květenství: **hrozen, lata**
 Diklinie: **synecický**
 Způsob generativního rozmnožování: **alogamie**
 Způsob opylení: **entomofilie**

Plod, semeno a šíření

Typ plodu: **suchý plod - tobolka**
 Barva plodu: **hnědá**
 Způsob rozmnožování: **výhradně semeny/sporami**
 Jednotka šíření (diaspora): **semeno**
 Strategie šíření: **Allium (převážně autochorie)**
 Myrmekochorie: **nemyrmekochorní (b)**

Podzemní orgány a klonalita

Kořenová metamorfóza: **hlavní zásobní kořen**
 Zásobní orgán: **hlavní zásobní kořen**
 Délka života prýtu (cyklicita): **prýt převážně dicyklický nebo polycyklický**
 Hlavní kořen: **přítomen**

Banka pupenů


Počet pupenů na prýt na povrchu půdy bez pupenů na kořenech: **5**
 Počet pupenů na prýt v hloubce 0-10 cm bez pupenů na kořenech: **5**
 Počet pupenů na prýt v hloubce více než 10 cm bez pupenů na kořenech: **0**
 Velikost podzemní banky pupenů bez pupenů na kořenech: **10**
 Hloubka podzemní banky pupenů bez pupenů na kořenech [cm]: **3**
 Počet pupenů na prýt na povrchu půdy včetně pupenů na kořenech: **5**
 Počet pupenů na prýt v hloubce 0-10 cm včetně pupenů na kořenech: **5**
 Počet pupenů na prýt v hloubce více než 10 cm včetně pupenů na kořenech: **0**
 Velikost podzemní banky pupenů včetně pupenů na kořenech: **10**
 Hloubka podzemní banky pupenů včetně pupenů na kořenech [cm]: **3**

Způsob výživy

Parazitismus a mykoheterotrofie: **autotrofní**
 Masožravost: **rostlina není masožravá**
 Symbiotická fixace dusíku: **bez symbiontů fixujících dusík**

Karyologie

Počet chromozomů (2n): **34**
 Stupeň ploidie (x): **2**
 2C velikost genomu [Mbp]: **2645,92**



1Cx monoploidní velikost genomu [Mbp]: **1322,96**

Genomický obsah GC bazí: **41.7 %**

Původ taxonu

Původnost v ČR: **původní**

Ekologické indikační hodnoty

Ellenbergovské indikační hodnoty

Indikační hodnota pro světlo: **8 - rostlina světlých míst, jen výjimečně rostoucí při méně než 40 % rozptýleného záření dopadajícího na volnou plochu**

Indikační hodnota pro teplotu: **8 - přechod mezi hodnotami 7 a 9**

Indikační hodnota pro vlhkost: **2 - přechod mezi hodnotami 1 a 3**

Indikační hodnota pro reakci: **8 - výskyt většinou v podmínkách bohatých vápníkem**

Indikační hodnota pro živiny: **3 - častější výskyt na živinami chudých místech než na průměrných místech, výjimečně na bohatších místech**

Indikační hodnota pro salinitu: **0 - netolerantní k solím, glykofyt**

Indikační hodnoty pro disturbance

Indikační hodnota pro frekvenci disturbance celého porostu: **-0,09**

Indikační hodnota pro frekvenci disturbance bylinného patra: **-0,09**

Indikační hodnota pro intenzitu disturbance celého porostu: **0,19**

Indikační hodnota pro intenzitu disturbance bylinného patra: **0,24**

Indikační hodnota pro disturbance celého porostu (strukturní index): **0,7**

Indikační hodnota pro disturbance bylinného patra (strukturní index): **0,81**

Stanoviště a sociologie

Výskyt v biotopech

1 Vegetace skal, sutí a zdí

1D Pohyblivé vápnité sutě: **2 - optimum**

8 Suché trávníky

8B Submediteránní suché trávníky skalních výchozů: **2 - optimum**

8C Úzkolisté subkontinentální stepi: **2 - optimum**

8D Širokolisté suché trávníky: **2 - optimum**

Vazba na lesní prostředí

Vazba na lesní prostředí v termofytiku: **0 - taxon se v českých lesích spontánně nevyskytuje**

Vazba na lesní prostředí v mezofytiku a oreofytiku: **0 - taxon se v českých lesích spontánně nevyskytuje**

Diagnostický taxon

Diagnostický taxon svazů: **[THB Bromo pannonici-Festucion pallentis](#)**

Diagnostický taxon asociací: **[SCA03 Teucro botryos-Melicetum ciliatae](#), [THB01 Poo badensis-Festucetum pallentis](#), [THC02 Minuartio setaceae-Seslerietum caeruleae](#), [THD06 Astragalo exscapi-Crambetum tatariae](#)**

Konstantní taxon

Konstantní taxon asociací: **[SCA03 Teucro botryos-Melicetum ciliatae](#), [THC02 Minuartio setaceae-Seslerietum caeruleae](#), [THD06 Astragalo exscapi-Crambetum](#)**



tatariae**Indexy ekologické specializace**Index ekologické specializace ve všech vegetačních typech: **6.3**Index ekologické specializace v nelesní vegetaci: **6.3****Kolonizační schopnost**Index kolonizační úspěšnosti v sukcesních stádiích (ICS): **3**Index kolonizačního potenciálu (ICP): **4**Optimum sukcesního stáří [roky]: **30**

© Dana Michalová

Rozšíření a hojnostFloristická zóna: **severní temperátní, jižní temperátní, submeridionální**Floristická oblast: **Evropa, Západní Sibiř**Míra kontinentality: **7**Rozsah areálu podle gradientu kontinentality: **3**Výškový stupeň v ČR: **nížiny, pahorkatiny**Frekvence výskytu v základních polích a kvadrantech síťového mapování: **30**taxon.data.freq_in_quad: **62****Hojnost ve fytoocenologických snímcích z ČR**Frekvence výskytu ve fytoocenologických snímcích: **0.2 %**Frekvence výskytu ve fytoocenologických snímcích s pokryvností nad 5 %: **3.8 %**Frekvence výskytu ve fytoocenologických snímcích s pokryvností nad 25 %: **0 %**Frekvence výskytu ve fytoocenologických snímcích s pokryvností nad 50 %: **0 %**Průměrná procentická pokryvnost ve fytoocenologických snímcích: **2.5 %**Maximální procentická pokryvnost ve fytoocenologických snímcích: **13 %****Počet biotopů s výskytem taxonu v ČR**Počet úzce vymezených biotopů s výskytem taxonu: **4**Počet úzce vymezených biotopů, v nichž má taxon optimum: **4**Počet široce vymezených biotopů s výskytem taxonu: **2**Počet široce vymezených biotopů, v nichž má taxon optimum: **2****Ohrožení a ochrana**Červený seznam 2017 (národní kategorie ohrožení): **C3 - ohrožený taxon**Červený seznam 2017 (kategorie ohrožení IUCN): **NT - téměř ohrožený**Zákonná ochrana: **ohrožený taxon**