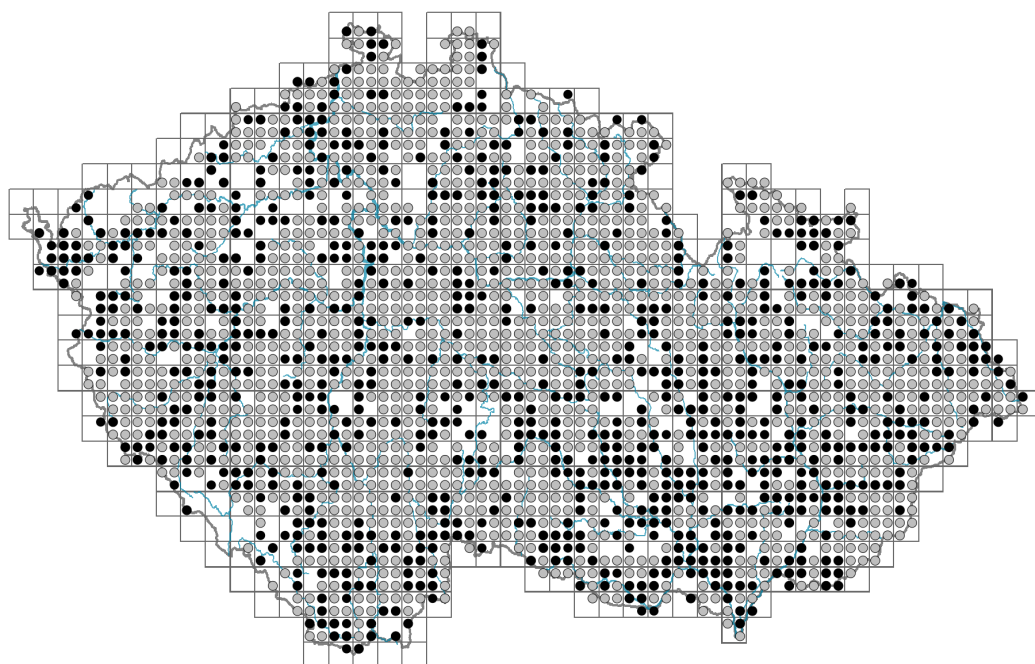


Lythrum salicaria

Rozšíření



Informace k mapě

● revidovaný údaj

○ nerevidovaný údaj

V mapě se nezobrazují záznamy bez uvedených souřadnic a záznamy označené jako chybné nebo pochybné.

Habitus a typ růstu

Výška [m]: **0,3-1,8**

Růstová forma: **polykarpická vytrvalá neklonální bylina**

Životní forma: **hemikryptofyt**

Životní strategie: **CS - kompetitor/stres tolerátor**

Životní strategie (Pierceho metoda podle vlastností listů): **CR**

Životní strategie (Pierceho metoda, C-skóre): **41.1 %**

Životní strategie (Pierceho metoda, S-skóre): **8.5 %**

Životní strategie (Pierceho metoda, R-skóre): **50.4 %**

List

Přítomnost a přeměna listu: **listy přítomny, nejsou přeměněné**

Uspořádání listů na stonku (fyloaxie): **střídavé, vstřícné, přeslenité**

Tvar listu: **jednoduchý - celistvý**

Palisty: **chybějí**

Řapík: **chybí**

Vytrvalost listů: **letní**

Anatomie listů: **helomorfni**

Květ

Doba kvetení [měsíc]: **červen-září**



Fáze kvetení: **8 Clematis vitalba-Galium sylvaticum (plné léto)**

Barva květu: **bílá, růžová, růzovofialová, červenofialová**

Symetrie květu: **aktinomorfni (dvě a více rovin souměrnosti)**

Květní obaly: **kalich a koruna**

Srůst koruny/okvětí: **volné**

Srůst kalicha: **češule/hypanthium**

Typ květenství: **lichopřeslen**

Diklinie: **synecický**

Způsob generativního rozmnožování: **alogamie**

Způsob opylení: **entomofilie, autogamie**

Spektrum opylovačů: **včela medonosná, pestřenky (čmeláci, samotářské včely, ostatní blanokřídlí, mouchy s. l., masařky s. l., ostatní dvoukřídlí, motýli, brouci, „lesknáčci“, ostatní skupiny)**

Plod, semeno a šíření

Typ plodu: **suchý plod - tobolka**

Barva plodu: **hnědá**

Způsob rozmnožování: **převážně semeny/sporami**

Jednotka šíření (diaspora): **semeno**

Strategie šíření: **Sparganium (převážně autochorie a hydrochorie)**

Myrmekochorie: **nemyrmekochorní (b)**

Podzemní orgány a klonalita

Stonková metamorfóza: **pleiokorm podobný oddenku**

Zásobní orgán: **pleiokorm podobný oddenku**

Délka života prýtu (cyklicita): **prýt převážně monocyklický**

Typ větvení orgánu klonálního růstu stonkového původu: **sympodiální**

Hlavní kořen: **přítomen**

Banka pupenů

Počet pupenů na prýt na povrchu půdy bez pupenů na kořenech: **5**

Počet pupenů na prýt v hloubce 0-10 cm bez pupenů na kořenech: **12**

Počet pupenů na prýt v hloubce více než 10 cm bez pupenů na kořenech: **0**

Velikost podzemní banky pupenů bez pupenů na kořenech: **17**

Hloubka podzemní banky pupenů bez pupenů na kořenech [cm]: **4**

Počet pupenů na prýt na povrchu půdy včetně pupenů na kořenech: **5**

Počet pupenů na prýt v hloubce 0-10 cm včetně pupenů na kořenech: **12**

Počet pupenů na prýt v hloubce více než 10 cm včetně pupenů na kořenech: **0**

Velikost podzemní banky pupenů včetně pupenů na kořenech: **17**

Hloubka podzemní banky pupenů včetně pupenů na kořenech [cm]: **4**

Způsob výživy

Parazitismus a mykoheterotrofie: **autotrofní**

Masožravost: **rostlina není masožravá**

Symbiotická fixace dusíku: **bez symbiontů fixujících dusík**



© Pavel Veselý



© Dana Michalová



© Dana Michalová



© Aleš Moravec



© Dana Michalová

Karyologie

Počet chromozomů (2n): **60 (30, 50)**

Stupeň ploidie (x): **12 (6, 10)**

2C velikost genomu [Mbp]: **2919,96**

1Cx monoploidní velikost genomu [Mbp]: **243,33**

Genomický obsah GC bazí: **44.1 %**

Původ taxonu

Původnost v ČR: **původní**

Ekologické indikační hodnoty

Ellenbergovské indikační hodnoty

Indikační hodnota pro světlo: **7 - rostlina částečně světlých míst, většinou rostoucí na plném světle, ale také ve stínu do 30 % rozptýleného záření dopadajícího na volnou plochu**

Indikační hodnota pro teplotu: **5x - indikátor mírného tepla, vyskytující se od nížin do horského stupně, hlavně v submontánně-temperátních oblastech (generalista)**

Indikační hodnota pro vlhkost: **9 - indikátor mokrých, vodou nasycených a špatně provzdušněných půd**

Indikační hodnota pro reakci: **6 - přechod mezi hodnotami 5 a 7**

Indikační hodnota pro živiny: **6x - přechod mezi hodnotami 5 a 7 (generalista)**

Indikační hodnota pro salinitu: **1 - tolerantní k solím, většinou na nepatrně slaných nebo neslaných půdách, ale výjimečně na mírně slaných půdách**

Indikační hodnoty pro disturbanci

Indikační hodnota pro frekvenci disturbance celého porostu: **-0,78**

Indikační hodnota pro frekvenci disturbance bylinného patra: **-0,61**

Indikační hodnota pro intenzitu disturbance celého porostu: **0,25**

Indikační hodnota pro intenzitu disturbance bylinného patra: **0,28**

Indikační hodnota pro disturbanci celého porostu (strukturní index): **0,54**

Indikační hodnota pro disturbanci bylinného patra (strukturní index): **0,58**

Stanoviště a sociologie

Výskyt v biotopech

3 Vodní vegetace

3C Makrofytní vegetace oligotrofních jezírek a tůní: **1 - vzácný výskyt**

4 Mokřadní a pobřežní bylinná vegetace

4A Rákosiny eutrofních stojatých vod: **2 - optimum**

4B Slanomilné rákosiny a ostricové porosty: **2 - optimum**

4C Eutrofní vegetace bahnitých substrátů: **1 - vzácný výskyt**

4D Říční rákosiny: **2 - optimum**

4E Pobřežní vegetace toků: **1 - vzácný výskyt**

4F Mezotrofní vegetace bahnitých substrátů: **1 - vzácný výskyt**

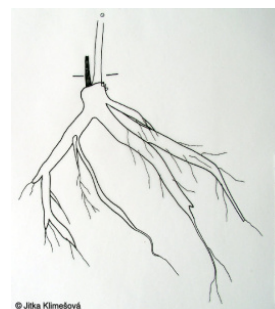
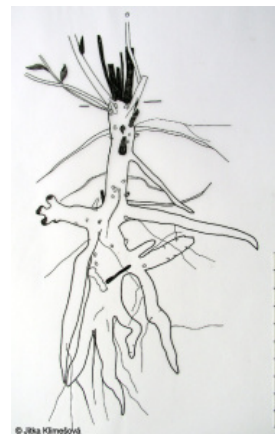
4G Vegetace vysokých ostric: **2 - optimum**

4H Vegetace nízkých jednoletých vlhkomilných bylin: **2 - optimum**

4I Vegetace nitrofilních jednoletých vlhkomilných bylin: **2 - optimum**



- 4K Devětsilové lemy horských potoků: **1 - vzácný výskyt**
 4L Nitrofilní bylinné lemy nížinných řek: **1 - vzácný výskyt**
 5 Vegetace pramenišť a rašelinišť
 5B Nížinná až horská prameniště bez tvorby pěnovců: **1 - vzácný výskyt**
 5D Vápnitá slatiniště: **2 - optimum**
 5E Kyselá mechová slatiniště a rašelinné louky: **2 - optimum**
 5F Přechodová rašeliniště: **2 - optimum**
 5H Vlhké rašelinné půdy a vrchovištní šlenky: **1 - vzácný výskyt**
 6 Louky a mezofilní pastviny
 6A Mezofilní ovsíkové louky: **1 - vzácný výskyt**
 6D Aluviální louky nížinných řek: **2 - optimum**
 6E Vlhké pcháčové louky: **2 - optimum**
 6F Střídavě vlhké bezkolencové louky: **1 - vzácný výskyt**
 6G Vegetace vlhkých narušovaných půd: **1 - vzácný výskyt**
 10 Vegetace slanisk
 10I Vnitrozemské slané louky: **1 - vzácný výskyt**
 11 Vřesoviště a křoviny
 11I Mokřadní vrbiny: **1 - vzácný výskyt**
 11J Vrbové křoviny hlinitých a písčitých náplavů: **1 - vzácný výskyt**



12 Lesy

- 12A Mokřadní olšiny: **2 - optimum**
 12B Lužní lesy: **1 - vzácný výskyt**

Vazba na lesní prostředí

Vazba na lesní prostředí v termofytiku: **2.2 - taxon se vyskytuje zčásti v lese, ale převážně v nelesní vegetaci**

Vazba na lesní prostředí v mezofytiku a oreofytiku: **2.2 - taxon se vyskytuje zčásti v lese, ale převážně v nelesní vegetaci**

Diagnostický taxon

Diagnostický taxon asociací: [MCG05 *Caricetum diandrae*](#)

Konstantní taxon

Konstantní taxon asociací: [MCG01 *Caricetum elatae*](#), [MCG05 *Caricetum diandrae*](#), [MCG06 *Caricetum appropinquatae*](#), [MCH08 *Phalaridetum arundinaceae*](#), [RBA05 *Junco subnodulosi-Schoenetum nigricantis*](#), [VBD05 *Ranunculetum baudotii*](#)

Indexy ekologické specializace

Index ekologické specializace ve všech vegetačních typech: **3.5**

Index ekologické specializace v nelesní vegetaci: **3.6**

Index ekologické specializace v lesní vegetaci: **4.9**

Kolonizační schopnost

Index kolonizační úspěšnosti v sukcesních stádiích (ICS): **6**

Index kolonizačního potenciálu (ICP): **3**

Optimum sukcesního stáří [roky]: **10**

Rozšíření a hojnost

Floristická zóna: **boreální, severní temperátní, jižní temperátní, submeridionální, meridionální, subtropická, australská nebo antarktická**

Floristická oblast: **Evropa, Asie, Východní Afrika, Amerika, Austrálie, Nový Zéland**

Rozsah areálu podle gradientu kontinentality: **8**

Výškový stupeň v ČR: **nížiny, pahorkatiny, podhůří**

Frekvence výskytu v základních polích a kvadrantech síťového mapování: 640

taxon.data.freq_in_quad: 2184

Hojnost ve fytoocenologických snímcích z ČR

Frekvence výskytu ve fytoocenologických snímcích: **5 %**

Frekvence výskytu ve fytoocenologických snímcích s pokryvností nad 5 %: **4.3 %**

Frekvence výskytu ve fytoocenologických snímcích s pokryvností nad 25 %: **0.2 %**

Frekvence výskytu ve fytoocenologických snímcích s pokryvností nad 50 %: **0 %**

Průměrná procentická pokryvnost ve fytoocenologických snímcích: **2.5 %**

Maximální procentická pokryvnost ve fytoocenologických snímcích: **42 %**

Počet biotopů s výskytem taxonu v ČR

Počet úzce vymezených biotopů s výskytem taxonu: **27**

Počet úzce vymezených biotopů, v nichž má taxon optimum: **12**

Počet široce vymezených biotopů s výskytem taxonu: **7**

Počet široce vymezených biotopů, v nichž má taxon optimum: **4**

Ohrožení a ochrana

Červený seznam 2017 (národní kategorie ohrožení): **taxon není zařazen do Červeného seznamu**

Červený seznam 2017 (kategorie ohrožení IUCN): **LC(NA) - málo dotčený (taxon není zařazen do Červeného seznamu)**

Zákonná ochrana: **taxon není zákonem chráněný**