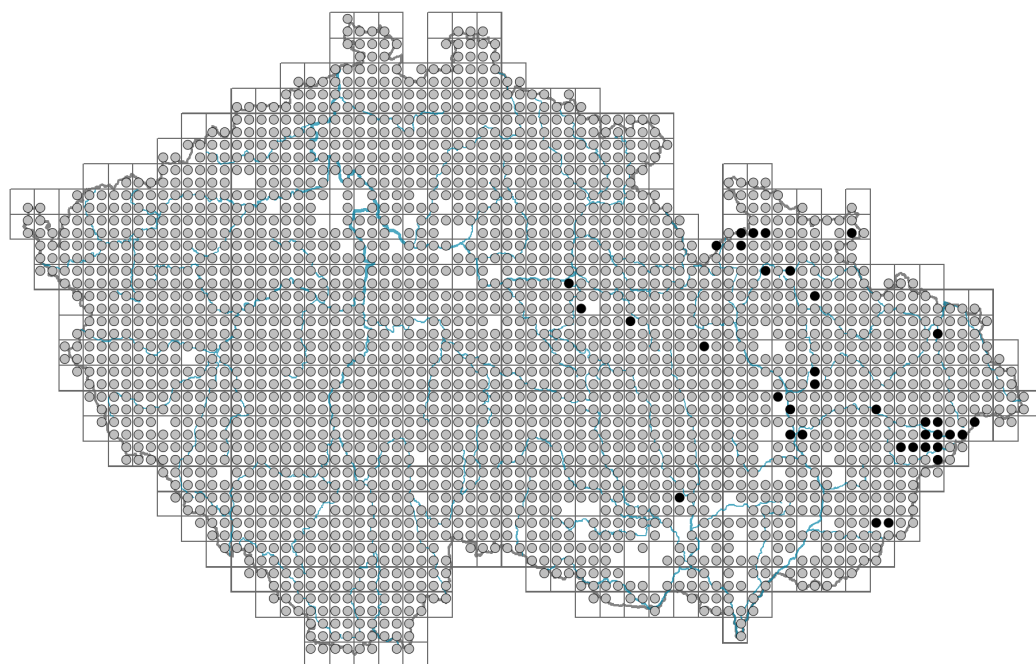


# Salix caprea

## Rozšíření



### Informace k mapě

● revidovaný údaj

○ nerevidovaný údaj

V mapě se nezobrazují záznamy bez uvedených souřadnic a záznamy označené jako chybné nebo pochybné.



## Habitus a typ růstu

Výška [m]: **3-12**

Růstová forma: **keř (strom)**

Životní forma: **nanofanerofyt (makrofanerofyt)**

Životní strategie: **C - kompetitor**

Životní strategie (Pierceho metoda podle vlastností listů): **CS/CSR**

Životní strategie (Pierceho metoda, C-skóre): **40.7 %**

Životní strategie (Pierceho metoda, S-skóre): **40.5 %**

Životní strategie (Pierceho metoda, R-skóre): **18.8 %**



## List

Přítomnost a přeměna listu: **listy přítomny, nejsou přeměněné**

Uspořádání listů na stonku (fyloaxie): **střídavé**

Tvar listu: **jednoduchý - celistvý**

Palisty: **přítomny**

Řapík: **přítomen**

Vytrvalost listů: **letní**

Opadavost listů dřevin: **opadavé na zimu**

Anatomie listů: **mezomorfní**

Funkční typ listů dřevin: **široké opadavé nebo poloopadavé**



## Květ

Doba kvetení [měsíc]: **březen-duben**

Fáze kvetení: **1 Corylus avellana-Leucojum vernum (předjaří)**

Barva květu: **bílá**

Květní obaly: **květ bezobalný**


Typ květenství: **jehněda samčí, jehněda samičí**

Diklinie: **dvoudomý**

Způsob generativního rozmnožování: **alogamie**

Způsob opylení: **entomofilie**

Spektrum opylovačů: **čmeláci, mouchy s. l., ostatní dvoukřídlí (včela medonosná, samotářské včely, ostatní blanokřídlí, pestřenky, masařky s. l., motýli)**



## Plod, semeno a šíření

Typ plodu: **suchý plod - tobolka**

Barva plodu: **hnědá**

Způsob rozmnožování: **výhradně semeny/sporami**

Jednotka šíření (diaspora): **semeno**

Strategie šíření: **Epilobium (převážně anemochorie a autochorie)**

Myrmekochorie: **nemyrmekochorní (b)**

## Podzemní orgány a klonalita

### Banka pupenů

Počet pupenů na prýt na povrchu půdy bez pupenů na kořenech: **0**

Počet pupenů na prýt v hloubce 0-10 cm bez pupenů na kořenech: **5**

Počet pupenů na prýt v hloubce více než 10 cm bez pupenů na kořenech: **5**

Velikost podzemní banky pupenů bez pupenů na kořenech: **10**

Hloubka podzemní banky pupenů bez pupenů na kořenech [cm]: **10**

Počet pupenů na prýt na povrchu půdy včetně pupenů na kořenech: **0**

Počet pupenů na prýt v hloubce 0-10 cm včetně pupenů na kořenech: **5**

Počet pupenů na prýt v hloubce více než 10 cm včetně pupenů na kořenech: **5**

Velikost podzemní banky pupenů včetně pupenů na kořenech: **10**

Hloubka podzemní banky pupenů včetně pupenů na kořenech [cm]: **10**

## Způsob výživy

Parazitismus a mykoheterotrofie: **autotrofní**

Masožravost: **rostlina není masožravá**

Symbiotická fixace dusíku: **bez symbiontů fixujících dusík**

## Karyologie

Počet chromozomů (2n): **38**

Stupeň ploidie (x): **2**

2C velikost genomu [Mbp]: **779,76**

1Cx monoploidní velikost genomu [Mbp]: **389,88**

Genomický obsah GC bází: **37.1 %**

## Původ taxonu

Původnost v ČR: **původní**

## Ekologické indikační hodnoty

Ellenbergovské indikační hodnoty

Indikační hodnota pro světlo: **7x** - **rostlina částečně světlých míst, většinou rostoucí na plném světle, ale také ve stínu do 30 % rozptýleného záření dopadajícího na volnou plochu (generalista)**

Indikační hodnota pro teplotu: **5** - **indikátor mírného tepla, vyskytující se od nížin do horského stupně, hlavně v submontánně-temperátních oblastech**

Indikační hodnota pro vlhkost: **6** - **přechod mezi hodnotami 5 a 7**

Indikační hodnota pro reakci: **6** - **přechod mezi hodnotami 5 a 7**

Indikační hodnota pro živiny: **6** - **přechod mezi hodnotami 5 a 7**

Indikační hodnota pro salinitu: **0** - **netolerantní k solím, glykofyt**

Indikační hodnoty pro disturbanci

Indikační hodnota pro frekvenci disturbance celého porostu: **-1,5**

Indikační hodnota pro frekvenci disturbance bylinného patra: **-0,98**

Indikační hodnota pro intenzitu disturbance celého porostu: **0,33**

Indikační hodnota pro intenzitu disturbance bylinného patra: **0,27**

Indikační hodnota pro disturbanci celého porostu (strukturní index): **0,17**

Indikační hodnota pro disturbanci bylinného patra (strukturní index): **0,25**

## Stanoviště a sociologie

Výskyt v biotopech

1 Vegetace skal, sutí a zdí

1C Zdi: **1 - vzácný výskyt**

2 Vegetace alpínských a subalpínských trávníků

2B Subalpínská vysokobylinná vegetace: **1 - vzácný výskyt**

4 Mokřadní a pobřežní bylinná vegetace

4K Devětsilové lemy horských potoků: **1 - vzácný výskyt**

8 Suché trávníky

8A Hercynské suché trávníky skalních výchozů: **1 - vzácný výskyt**

8B Submediteránní suché trávníky skalních výchozů: **1 - vzácný výskyt**

8F Teplomilná vegetace lesních lemů: **1 - vzácný výskyt**

9 Trávníky písčin a vegetace skalních výchozů

9B Otevřené trávníky kyselých písčin: **1 - vzácný výskyt**

11 Vřesoviště a křoviny

11A Suchá nížinná až subalpínská vřesoviště: **1 - vzácný výskyt**

11H Subalpínské listnaté křoviny: **2 - optimum**


11I Mokřadní vrbiny: **1 - vzácný výskyt**

11J Vrbové křoviny hlinitých a písčitých náplavů: **2 - optimum**

11L Vysoké mezofilní a xerofilní křoviny: **2 - optimum**

11R Křoviny a pionýrské lesíky lesních pasek: **3 - dominanta**

12 Lesy



- 12B Lužní lesy: **2 - optimum**  
 12C Dubohabřiny: **1 - vzácný výskyt**  
 12D Suťové lesy: **1 - vzácný výskyt**  
 12E Květnaté bučiny: **1 - vzácný výskyt**  
 12G Acidofilní bučiny: **1 - vzácný výskyt**  
 12K Acidofilní doubravy: **1 - vzácný výskyt**  
 12L Boreokontinentální bory: **1 - vzácný výskyt**  
 12O Perialpidské bory: **1 - vzácný výskyt**  
 12R Acidofilní smrčiny: **1 - vzácný výskyt**  
 12S Vysokobylinné smrčiny: **1 - vzácný výskyt**  
 12V Smrkové kultury: **1 - vzácný výskyt**  
 12W Borové a modřínové kultury: **1 - vzácný výskyt**



### 13 Antropogenní vegetace

- 13E Vyrvalá nitrofilní bylinná vegetace mezických stanovišť: **1 - vzácný výskyt**  
 13F Bylinná vegetace lesních pasek a ostružiníkové křoviny: **2 - optimum**

### Vazba na lesní prostředí

Vazba na lesní prostředí v termofytiku: **2.2 - taxon se vyskytuje zčásti v lese, ale převážně v nelesní vegetaci**

Vazba na lesní prostředí v mezofytiku a oreofytiku: **2.2 - taxon se vyskytuje zčásti v lese, ale převážně v nelesní vegetaci**

### Diagnostický taxon

Diagnostický taxon svazů: [KBC Sambuco-Salicion capreae](#)

Diagnostický taxon asociací: [KBC03 Senecioni fuchsii-Sambucetum racemosae](#), [KBC04 Senecioni fuchsii-Coryletum avellanae](#), [KBC05 Salicetum capreae](#), [LBA01 Alnetum incanae](#)

### Konstantní taxon

Konstantní taxon asociací: [KBC03 Senecioni fuchsii-Sambucetum racemosae](#), [KBC05 Salicetum capreae](#)

### Dominantní taxon

Dominantní taxon asociací: [KBC05 Salicetum capreae](#)

### Indexy ekologické specializace

Index ekologické specializace ve všech vegetačních typech: **3.9**

Index ekologické specializace v nelesní vegetaci: **3.3**

Index ekologické specializace v lesní vegetaci: **4.3**

### Kolonizační schopnost

Index kolonizační úspěšnosti v sukcesních stádiích (ICS): **9**

Index kolonizačního potenciálu (ICP): **9**

Optimum sukcesního stáří [roky]: **15**

### Rozšíření a hojnost

Floristická zóna: **boreální, severní temperátní, jižní temperátní, submeridionální**

Floristická oblast: **Evropa, Asie**

Rozsah areálu podle gradientu kontinentality: **6**

Výškový stupeň v ČR: **nížiny, pahorkatiny, podhůří, hory**

Expanzivní taxon v regionu: **České termofytikum, Česko-moravské mezofytikum, Česko-moravské oreofytikum, Panonské termofytikum, Karpatské mezofytikum, Karpatské oreofytikum**

Frekvence výskytu v základních polích a kvadrantech síťového mapování: 673

taxon.data.freq\_in\_quad: 2400

Hojnost ve fytoocenologických snímcích z ČR

Frekvence výskytu ve fytoocenologických snímcích: **0.4 %**

Frekvence výskytu ve fytoocenologických snímcích s pokryvností nad 5 %: **34.7 %**

Frekvence výskytu ve fytoocenologických snímcích s pokryvností nad 25 %: **21.5 %**

Frekvence výskytu ve fytoocenologických snímcích s pokryvností nad 50 %: **6.6 %**

Průměrná procentická pokryvnost ve fytoocenologických snímcích: **13.5 %**

Maximální procentická pokryvnost ve fytoocenologických snímcích: **88 %**

Počet biotopů s výskytem taxonu v ČR

Počet úzce vymezených biotopů s výskytem taxonu: **27**

Počet úzce vymezených biotopů, v nichž má taxon optimum: **6**

Počet široce vymezených biotopů s výskytem taxonu: **8**

Počet široce vymezených biotopů, v nichž má taxon optimum: **3**

## Ohrožení a ochrana

Červený seznam 2017 (národní kategorie ohrožení): **taxon není zařazen do Červeného seznamu**

Červený seznam 2017 (kategorie ohrožení IUCN): **LC(NA) - málo dotčený (taxon není zařazen do Červeného seznamu)**

Zákonná ochrana: **taxon není zákonem chráněný**