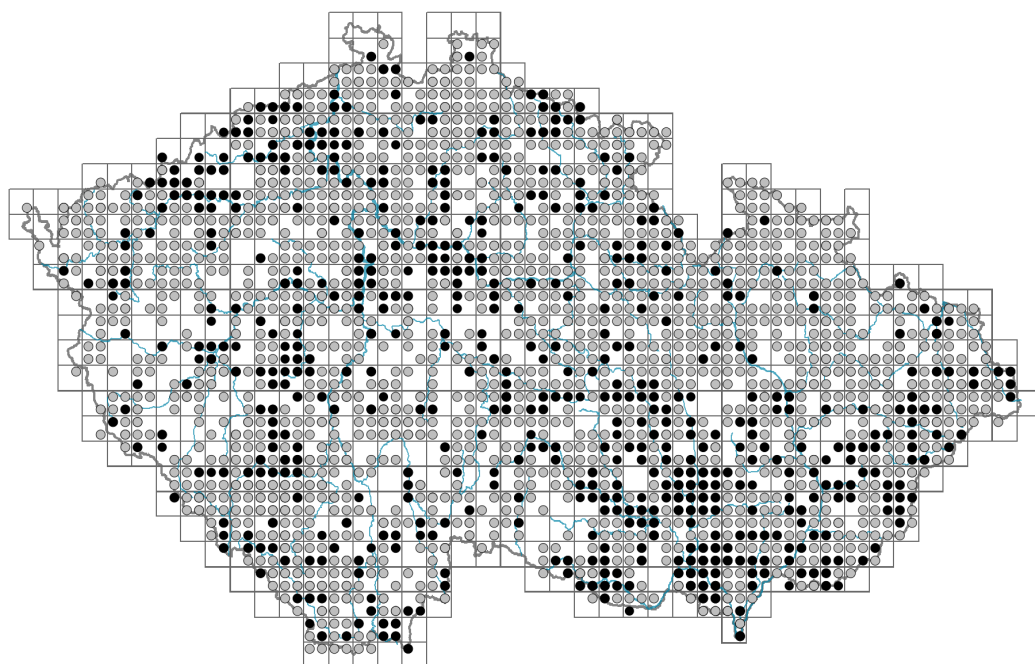


Silene vulgaris

Rozšíření



© Pavel Veselý

Informace k mapě

● revidovaný údaj

○ nerevidovaný údaj

V mapě se nezobrazují záznamy bez uvedených souřadnic a záznamy označené jako chybné nebo pochybné.

Habitus a typ růstu

Výška [m]: **0,3-1**

Růstová forma: **polykarpická vytrvalá neklonální bylina**

Životní forma: **hemikryptofyt**

Životní strategie: **CSR - kompetitor/stres tolerátor/ruderál**

Životní strategie (Pierceho metoda podle vlastností listů): **CR**

Životní strategie (Pierceho metoda, C-skóre): **48.1 %**

Životní strategie (Pierceho metoda, S-skóre): **0.2 %**

Životní strategie (Pierceho metoda, R-skóre): **51.7 %**

List

Přítomnost a přeměna listu: **listy přítomny, nejsou přeměněné**

Uspořádání listů na stonku (fylotaxe): **vstřícné**

Tvar listu: **jednoduchý - celistvý**

Palisty: **chybějí**

Řapík: **přítomen i chybí, chybí**

Vytrvalost listů: **stálezelený**

Anatomie listů: **skleromorfní, mezomorfní**

Květ

Doba kvetení [měsíc]: **květen-září**



Fáze kvetení: **6 Cornus sanguinea-Melica uniflora (začátek časného léta)**

Barva květu: **bílá**

Symetrie květu: **aktinomorfní (dvě a více rovin souměrnosti)**

Květní obaly: **kalich a koruna**

Srůst koruny/okvětí: **volné**

Srůst kalicha: **srostlolupenný**

Typ květenství: **vidlan**

Diklinie: **gynomonoecický, gynodiecický**

Způsob generativního rozmnožování: **fakultativní alogamie**

Způsob opylení: **entomofilie, autogamie**



© Pavel Veselý

Plod, semeno a šíření

Typ plodu: **suchý plod - tobolka**

Barva plodu: **hnědá**

Způsob rozmnožování: **výhradně semeny/sporami**

Jednotka šíření (diaspora): **semeno**

Strategie šíření: **Allium (převážně autochorie)**

Myrmekochorie: **nemyrmekochorní (b)**



© Dáňa Michalová

Podzemní orgány a klonalita

Stonková metamorfóza: **pleiokorm**

Kořenová metamorfóza: **hlavní zásobní kořen**

Zásobní orgán: **pleiokorm, hlavní zásobní kořen**

Délka života prýtu (cyklicita): **prýt převážně monocyklický**

Typ větvení orgánu klonálního růstu stonkového původu: **sympodiální**

Hlavní kořen: **přítomen**

Umístění pupenů na kořenech: **boční a adventivní kořeny**

Role pupenů na kořenech v životním cyklu rostliny: **regenerativní**

Banka pupenů

Počet pupenů na prýt na povrchu půdy bez pupenů na kořenech: **5**

Počet pupenů na prýt v hloubce 0-10 cm bez pupenů na kořenech: **15**

Počet pupenů na prýt v hloubce více než 10 cm bez pupenů na kořenech: **0**

Velikost podzemní banky pupenů bez pupenů na kořenech: **20**

Hloubka podzemní banky pupenů bez pupenů na kořenech [cm]: **4**


Počet pupenů na prýt na povrchu půdy včetně pupenů na kořenech: **5**

Počet pupenů na prýt v hloubce 0-10 cm včetně pupenů na kořenech: **18**

Počet pupenů na prýt v hloubce více než 10 cm včetně pupenů na kořenech: **15**

Velikost podzemní banky pupenů včetně pupenů na kořenech: **38**

Hloubka podzemní banky pupenů včetně pupenů na kořenech [cm]: **8**



© Milan Chytrý



© Pavel Veselý

Způsob výživy

Parazitismus a mykoheterotrofie: **autotrofní**

Masožravost: **rostlina není masožravá**

Symbiotická fixace dusíku: **bez symbiontů fixujících dusík**

Karyologie

Počet chromozomů (2n): **24**

Stupeň ploidie (x): **2**

2C velikost genomu [Mbp]: **1980,36**

1Cx monoploidní velikost genomu [Mbp]: **990,18**

Původ taxonu

Původnost v ČR: **původní**

Ekologické indikační hodnoty

Ellenbergovské indikační hodnoty

Indikační hodnota pro světlo: **6 - výskyt vzácně při méně než 20 % rozptýleného záření dopadajícího na volnou plochu**

Indikační hodnota pro teplotu: **6x - přechod mezi hodnotami 5 a 7 (generalista)**

Indikační hodnota pro vlhkost: **4 - přechod mezi hodnotami 3 a 5**

Indikační hodnota pro reakci: **6 - přechod mezi hodnotami 5 a 7**

Indikační hodnota pro živiny: **4 - přechod mezi hodnotami 3 a 5**

Indikační hodnota pro salinitu: **0 - netolerantní k solím, glykofyt**

Indikační hodnoty pro disturbance

Indikační hodnota pro frekvenci disturbance celého porostu: **-1,29**

Indikační hodnota pro frekvenci disturbance bylinného patra: **-0,6**

Indikační hodnota pro intenzitu disturbance celého porostu: **0,35**

Indikační hodnota pro intenzitu disturbance bylinného patra: **0,34**

Indikační hodnota pro disturbance celého porostu (strukturní index): **0,37**

Indikační hodnota pro disturbance bylinného patra (strukturní index): **0,47**

Stanoviště a sociologie

Výskyt v biotopech

1 Vegetace skal, sutí a zdí

1A Vápnité skály: **1 - vzácný výskyt**

1B Silikátové skály a droliny: **2 - optimum**

1D Pohyblivé vápnité sutě: **1 - vzácný výskyt**

2 Vegetace alpínských a subalpínských trávníků

2A Alpínské trávníky na silikátech: **1 - vzácný výskyt**

2B Subalpínská vysokobylinná vegetace: **2 - optimum**

5 Vegetace pramenišť a rašelinišť

5C Subalpínská prameniště: **1 - vzácný výskyt**

6 Louky a mezofilní pastviny

6A Mezofilní ovsíkové louky: **1 - vzácný výskyt**

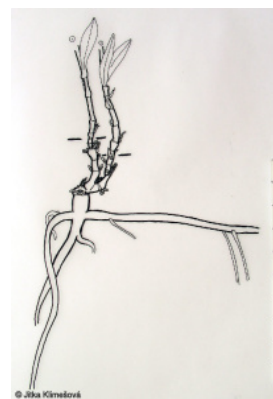
6B Horské mezické louky: **2 - optimum**

6C Pastviny a parkové trávníky: **1 - vzácný výskyt**

6D Aluviální louky nížinných řek: **1 - vzácný výskyt**

6F Strídavě vlhké bezkolencové louky: **1 - vzácný výskyt**

7 Acidofilní trávníky



7A Subalpínské a horské acidofilní trávníky: **2 - optimum**

7B Submontánní smilkové trávníky: **1 - vzácný výskyt**

8 Suché trávníky

8A Hercynské suché trávníky skalních výchozů: **1 - vzácný výskyt**

8B Submediteránní suché trávníky skalních výchozů: **1 - vzácný výskyt**

8C Úzkolisté subkontinentální stepi: **1 - vzácný výskyt**

8D Širokolisté suché trávníky: **1 - vzácný výskyt**

8E Acidofilní suché trávníky: **1 - vzácný výskyt**

8F Teplomilná vegetace lesních lemů: **2 - optimum**

9 Trávníky písčin a vegetace skalních výchozů

9C Kostřavové trávníky kyselých písčin: **1 - vzácný výskyt**

9E Acidofilní vegetace jarních efemér a sukulentů: **1 - vzácný výskyt**

9F Bazilní vegetace jarních efemér a sukulentů: **1 - vzácný výskyt**

11 Vřesoviště a křoviny

11A Suchá nížinná až subalpínská vřesoviště: **1 - vzácný výskyt**

11D Kosodřevina: **2 - optimum**

11H Subalpínské listnaté křoviny: **1 - vzácný výskyt**

11L Vysoké mezofilní a xerofilní křoviny: **1 - vzácný výskyt**

11N Nízké xerofilní křoviny: **1 - vzácný výskyt**

11R Křoviny a pionýrské lesíky lesních pasek: **1 - vzácný výskyt**

12 Lesy

12D Suťové lesy: **1 - vzácný výskyt**

12F Vápnomilné bučiny: **1 - vzácný výskyt**

12H Perialpidské bazilní teplomilné doubravy: **1 - vzácný výskyt**

12I Subkontinentální teplomilné doubravy: **1 - vzácný výskyt**

12J Acidofilní teplomilné doubravy: **2 - optimum**

12K Acidofilní doubravy: **1 - vzácný výskyt**

12L Boreokontinentální bory: **2 - optimum**

12O Perialpidské bory: **2 - optimum**

12T Akátiny: **1 - vzácný výskyt**

12V Smrkové kultury: **1 - vzácný výskyt**

12W Borové a modřínové kultury: **1 - vzácný výskyt**

13 Antropogenní vegetace

13B Jednoletá vegetace polních plevelů: **1 - vzácný výskyt**

13D Vytrvalá teplomilná ruderalní vegetace: **1 - vzácný výskyt**


13E Vytrvalá nitrofilní bylinná vegetace mezických stanovišť: **1 - vzácný výskyt**

Diagnostický taxon

Diagnostický taxon tříd: **[LE *Erico-Pinetea*](#)**

Diagnostický taxon svazů: **[ADA *Calamagrostion villosae*](#), [ADB *Calamagrostion arundinaceae*](#), [KAB *Salicion elaeagno-daphnoidis*](#), [LCB *Aceri tatarici-Quercion*](#), [LEA *Erico carnea-Pinion*](#), [SAB *Asplenion cuneifolii*](#), [TEA *Nardion strictae*](#), [TEB *Nardo strictae-Agrostion tenuis*](#)**

Diagnostický taxon asociací: **[ADA02 *Crepido conyzifoliae-Calamagrostietum villosae*](#), [ADB01 *Bupleuro longifoliae-Calamagrostietum arundinaceae*](#), [ADD03 *Trollio altissimi-Geranium sylvatici*](#), [KAB01 *Salicetum elaeagno-purpureae*](#), [LCB01 *Quercetum pubescenti-roboris*](#), [LCB02 *Carici fritschii-Quercetum roboris*](#), [LEA01 *Thlaspio montani-Pinetum sylvestris*](#), [LFB04 *Asplenio cuneifolii-Pinetum sylvestris*](#), [SAB01 *Asplenietum cuneifolii*](#), [TDB02 *Melandrio rubri-Phleetum*](#)**



© Dana Michalčová



© Dana Michalčová



© Dana Michalčová

[alpini](#), [TEA02 Thesio alpini-Nardetum strictae](#), [TEB01 Sileno vulgaris-Nardetum strictae](#)

Konstantní taxon

Konstantní taxon tříd: [LE Erico-Pinetea](#)Konstantní taxon svazů: [ADA Calamagrostion villosae](#), [ADB Calamagrostion arundinaceae](#), [LCB Aceri tatarici-Quercion](#), [LEA Erico carneae-Pinion](#), [SAB Asplenion cuneifolii](#), [TEA Nardion strictae](#), [TEB Nardo strictae-Agrostion tenuis](#)Konstantní taxon asociací: [ADA02 Crepido conyzifoliae-Calamagrostietum villosae](#), [ADB01 Bupleuro longifoliae-Calamagrostietum arundinaceae](#), [ADD03 Trollio altissimi-Geranium sylvatici](#), [KAB01 Salicetum elaeagno-purpureae](#), [KAB03 Salici purpureae-Myricarietum germanicae](#), [LCB01 Quercetum pubescenti-roboris](#), [LCB02 Carici fritschii-Quercetum roboris](#), [LEA01 Thlaspio montani-Pinetum sylvestris](#), [LFB04 Asplenio cuneifolii-Pinetum sylvestris](#), [SAB01 Asplenietum cuneifolii](#), [TDB02 Melandrio rubri-Phleetum alpini](#), [TEA02 Thesio alpini-Nardetum strictae](#), [TEB01 Sileno vulgaris-Nardetum strictae](#), [THC04 Asplenio cuneifolii-Seslerietum caeruleae](#)

Indexy ekologické specializace

Index ekologické specializace ve všech vegetačních typech: **3.6**Index ekologické specializace v nelesní vegetaci: **3.9**Index ekologické specializace v lesní vegetaci: **3.9**

Kolonizační schopnost

Index kolonizační úspěšnosti v sukcesních stádiích (ICS): **7**Index kolonizačního potenciálu (ICP): **7**Optimum sukcesního stáří [roky]: **26.5****Rozšíření a hojnost**Floristická zóna: **boreální, severní temperátní, jižní temperátní, submeridionální, meridionální**Floristická oblast: **Evropa, Asie**Rozsah areálu podle gradientu kontinentality: **7**Výškový stupeň v ČR: **nížiny, pahorkatiny, podhůří, hory, subalpínský stupeň**Frekvence výskytu v základních polích a kvadrantech síťového mapování: **635**taxon.data.freq_in_quad: **1961**

Hojnost ve fytoocenologických snímcích z ČR

Frekvence výskytu ve fytoocenologických snímcích: **1.8 %**Frekvence výskytu ve fytoocenologických snímcích s pokryvností nad 5 %: **6.3 %**Frekvence výskytu ve fytoocenologických snímcích s pokryvností nad 25 %: **0.7 %**Frekvence výskytu ve fytoocenologických snímcích s pokryvností nad 50 %: **0 %**Průměrná procentická pokryvnost ve fytoocenologických snímcích: **2.9 %**Maximální procentická pokryvnost ve fytoocenologických snímcích: **38 %**

Počet biotopů s výskytem taxonu v ČR

Počet úzce vymezených biotopů s výskytem taxonu: **42**Počet úzce vymezených biotopů, v nichž má taxon optimum: **9**Počet široce vymezených biotopů s výskytem taxonu: **10**Počet široce vymezených biotopů, v nichž má taxon optimum: **7**

Ohrožení a ochrana

Zákonná ochrana: **taxon není zákonem chráněný**