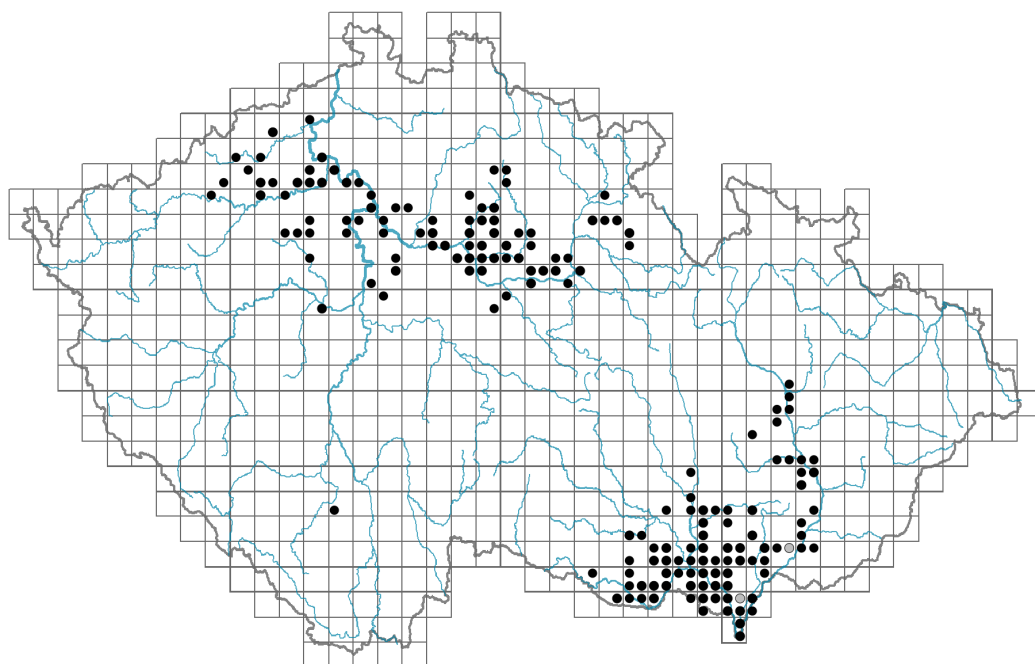


Veronica catenata

Rozšíření



© Dana Michalíková

Informace k mapě

● revidovaný údaj

○ nerevidovaný údaj

V mapě se nezobrazují záznamy bez uvedených souřadnic a záznamy označené jako chybné nebo pochybné.



© Aleš Zvěřina



© Dana Michalíková

Habitus a typ růstu

Výška [m]: **0,15-0,7**

Růstová forma: **jednoletá bylina**

Životní forma: **hemikryptofyt (hydrofyt)**

Životní strategie: **CS - kompetitor/stres tolerátor**

Životní strategie (Pierceho metoda podle vlastností listů): **R/CR**

Životní strategie (Pierceho metoda, C-skóre): **20.3 %**

Životní strategie (Pierceho metoda, S-skóre): **0 %**

Životní strategie (Pierceho metoda, R-skóre): **79.7 %**

List

Přítomnost a přeměna listu: **listy přítomny, nejsou přeměněné**

Uspořádání listů na stonku (fyloaxie): **vstřícné**

Tvar listu: **jednoduchý - celistvý**

Palisty: **chybějí**

Řapík: **chybí**

Vytrvalost listů: **stálezelený**

Anatomie listů: **helomorfní**

Květ

Doba kvetení [měsíc]: **červenec-září**

Barva květu: **růžová**
 Symetrie květu: **zygomorfní (jedna rovina souměrnosti)**
 Květní obaly: **kalich a koruna**
 Srůst koruny/okvětí: **srostlé**
 Tvar srostlé koruny nebo srostlého okvětí: **kolovitá**
 Srůst kalicha: **srostlý na bázi**
 Typ květenství: **hrozen**
 Diklinie: **synecický**
 Způsob opylení: **entomofilie, autogamie**

Plod, semeno a šíření

Typ plodu: **suchý plod - tobolka**
 Barva plodu: **hnědá**
 Způsob rozmnožování: **semeny/sporami a vegetativně**
 Jednotka šíření (diaspora): **semeno**
 Strategie šíření: **Sparganium (převážně autochorie a hydrochorie)**

Podzemní orgány a klonalita



Stonková metamorfóza: **výběžek**
 Zásobní orgán: **výběžek**
 Délka života prýtu (cyklicita): **prýt převážně monocyklický**
 Hlavní kořen: **přítomen**
 Banka pupenů
 Počet pupenů na prýt na povrchu půdy bez pupenů na kořenech: **5**
 Počet pupenů na prýt v hloubce 0-10 cm bez pupenů na kořenech: **0**
 Počet pupenů na prýt v hloubce více než 10 cm bez pupenů na kořenech: **0**
 Velikost podzemní banky pupenů bez pupenů na kořenech: **5**
 Hloubka podzemní banky pupenů bez pupenů na kořenech [cm]: **1**
 Počet pupenů na prýt na povrchu půdy včetně pupenů na kořenech: **5**
 Počet pupenů na prýt v hloubce 0-10 cm včetně pupenů na kořenech: **0**
 Počet pupenů na prýt v hloubce více než 10 cm včetně pupenů na kořenech: **0**
 Velikost podzemní banky pupenů včetně pupenů na kořenech: **5**
 Hloubka podzemní banky pupenů včetně pupenů na kořenech [cm]: **1**

Způsob výživy

Parazitismus a mykoheterotrofie: **autotrofní**
 Masožravost: **rostlina není masožravá**
 Symbiotická fixace dusíku: **bez symbiontů fixujících dusík**

Karyologie

Počet chromozomů (2n): **36**
 Stupeň ploidie (x): **4**
 2C velikost genomu [Mbp]: **2042,4**
 1Cx monoploidní velikost genomu [Mbp]: **510,6**
 Genomický obsah GC bazí: **39.6 %**



Původ taxonu

Původnost v ČR: **původní**

Ekologické indikační hodnoty

Ellenbergovské indikační hodnoty

Indikační hodnota pro světlo: **8 - rostlina světlých míst, jen výjimečně rostoucí při méně než 40 % rozptýleného záření dopadajícího na volnou plochu**

Indikační hodnota pro teplotu: **7 - indikátor tepla, vyskytující se v relativně teplých nížinách**

Indikační hodnota pro vlhkost: **9 - indikátor mokřých, vodou nasycených a špatně provzdušněných půd**

Indikační hodnota pro reakci: **7 - indikátor mírně kyselých až bazických podmínek, nikdy se nevyskytující v silně kyselých podmínkách**

Indikační hodnota pro živiny: **7 - častější výskyt na živinami bohatých než na průměrných místech a jen výjimečně na chudších místech**

Indikační hodnota pro salinitu: **2 - oligohalinní, často na půdách s velmi malým obsahem solí**

Indikační hodnoty pro disturbanci

Indikační hodnota pro frekvenci disturbance celého porostu: **-0,49**

Indikační hodnota pro frekvenci disturbance bylinného patra: **-0,49**

Indikační hodnota pro intenzitu disturbance celého porostu: **0,33**

Indikační hodnota pro intenzitu disturbance bylinného patra: **0,36**

Indikační hodnota pro disturbanci celého porostu (strukturní index): **0,5**

Indikační hodnota pro disturbanci bylinného patra (strukturní index): **0,53**

Stanoviště a sociologie

Výskyt v biotopech

4 Mokřadní a pobřežní bylinná vegetace

4A Rákosiny eutrofních stojatých vod: **1 - vzácný výskyt**

4B Slanomilné rákosiny a ostřicové porosty: **1 - vzácný výskyt**

4E Pobřežní vegetace toků: **2 - optimum**

4G Vegetace vysokých ostřic: **1 - vzácný výskyt**

4H Vegetace nízkých jednoletých vlhkomilných bylin: **1 - vzácný výskyt**

4I Vegetace nitrofilních jednoletých vlhkomilných bylin: **1 - vzácný výskyt**

6 Louky a mezofilní pastviny

6G Vegetace vlhkých narušovaných půd: **1 - vzácný výskyt**

10 Vegetace slanisk

10G Kontinentální vegetace jednoletých halofilních trav: **1 - vzácný výskyt**

10I Vnitrozemské slané louky: **1 - vzácný výskyt**

Vazba na lesní prostředí

Vazba na lesní prostředí v termofytiku: **0 - taxon se v českých lesích spontánně nevyskytuje**

Diagnostický taxon

Diagnostický taxon svazů: **[MAC Verbenion supinae](#)**

Diagnostický taxon asociací: **[MAC01 Veronico anagalloidis-Lythretum hyssopifoliae](#)**,

VBD04 *Batrachietum rionii*

Konstantní taxon

Konstantní taxon svazů: **MAC *Verbenion supinae***Konstantní taxon asociací: **MAC01 *Veronico anagalloidis-Lythretum hyssopifoliae***

Indexy ekologické specializace

Index ekologické specializace ve všech vegetačních typech: **4.1**Index ekologické specializace v nelesní vegetaci: **4.1**

Kolonizační schopnost

Index kolonizační úspěšnosti v sukcesních stadiích (ICS): **1****Rozšíření a hojnost**Floristická zóna: **severní temperátní, jižní temperátní, submeridionální, meridionální**Floristická oblast: **Evropa, Asie, Amerika**Rozsah areálu podle gradientu kontinentality: **6**Výškový stupeň v ČR: **nížiny**

Frekvence výskytu v základních polích a kvadrantech síťového mapování: 111

taxon.data.freq_in_quad: 190

Hojnost ve fytoocenologických snímcích z ČR

Frekvence výskytu ve fytoocenologických snímcích: **0.1 %**Frekvence výskytu ve fytoocenologických snímcích s pokryvností nad 5 %: **26.3 %**Frekvence výskytu ve fytoocenologických snímcích s pokryvností nad 25 %: **2.6 %**Frekvence výskytu ve fytoocenologických snímcích s pokryvností nad 50 %: **0 %**Průměrná procentická pokryvnost ve fytoocenologických snímcích: **5.2 %**Maximální procentická pokryvnost ve fytoocenologických snímcích: **38 %**

Počet biotopů s výskytem taxonu v ČR

Počet úzce vymezených biotopů s výskytem taxonu: **9**Počet úzce vymezených biotopů, v nichž má taxon optimum: **1**Počet široce vymezených biotopů s výskytem taxonu: **3**Počet široce vymezených biotopů, v nichž má taxon optimum: **1****Ohrožení a ochrana**Červený seznam 2017 (národní kategorie ohrožení): **C3 - ohrožený taxon**Červený seznam 2017 (kategorie ohrožení IUCN): **VU - zranitelný**Zákonná ochrana: **taxon není zákonem chráněný**