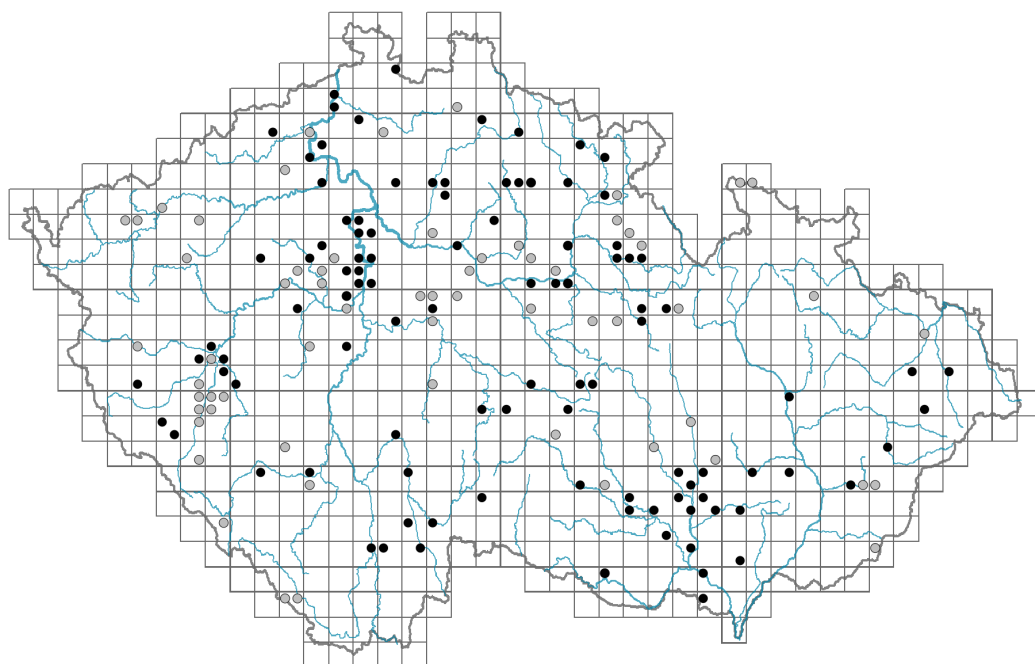


Vicia faba

Rozšíření



© Vladimír Motýčka

Informace k mapě

● revidovaný údaj

○ nerevidovaný údaj

V mapě se nezobrazují záznamy bez uvedených souřadnic a záznamy označené jako chybné nebo pochybné.

Habitus a typ růstu

Výška [m]: **0,4-0,8**

Růstová forma: **jednoletá bylina**

Životní forma: **terofyt**

Životní strategie (Pierceho metoda podle vlastností listů): **C/CR**

Životní strategie (Pierceho metoda, C-skóre): **68.2 %**

Životní strategie (Pierceho metoda, S-skóre): **0 %**

Životní strategie (Pierceho metoda, R-skóre): **31.9 %**

List

Přítomnost a přeměna listu: **listy přítomny, nejsou přeměněné**

Uspořádání listů na stonku (fyloaxie): **střídavé**

Tvar listu: **složený - sudozpeřený**

Palisty: **přítomny**

Řapík: **přítomen**


Květ

Doba kvetení [měsíc]: **květen-červenec**

Barva květu: **žlutobílá, fialová**

Symetrie květu: **zygomorfní (jedna rovina souměrnosti)**

Květní obaly: **kalich a koruna**



© Dana Michalčová



© Dana Michalčová



© Dana Michalčová

Srůst koruny/okvětí: **volné**
Srůst kalicha: **srostlolupenný**
Typ květenství: **hrozen**
Způsob generativního rozmnožování: **smíšená reprodukce**

Plod, semeno a šíření

Typ plodu: **suchý plod - lusk**
Barva plodu: **hnědá**
Strategie šíření: **Zea (nešíří se)**
Myrmekochorie: **nemyrmekochorní (b)**

Podzemní orgány a klonalita

Délka života prýtu (cyklicita): **prýt převážně monocyklický**
Hlavní kořen: **přítomen**
Banka pupenů
Počet pupenů na prýt na povrchu půdy bez pupenů na kořenech: **3**
Počet pupenů na prýt v hloubce 0-10 cm bez pupenů na kořenech: **0**
Počet pupenů na prýt v hloubce více než 10 cm bez pupenů na kořenech: **0**
Velikost podzemní banky pupenů bez pupenů na kořenech: **3**
Hloubka podzemní banky pupenů bez pupenů na kořenech [cm]: **1**
Počet pupenů na prýt na povrchu půdy včetně pupenů na kořenech: **3**
Počet pupenů na prýt v hloubce 0-10 cm včetně pupenů na kořenech: **0**
Počet pupenů na prýt v hloubce více než 10 cm včetně pupenů na kořenech: **0**
Velikost podzemní banky pupenů včetně pupenů na kořenech: **3**
Hloubka podzemní banky pupenů včetně pupenů na kořenech [cm]: **1**

Způsob výživy

Parazitismus a mykoheterotrofie: **autotrofní**
Masožravost: **rostlina není masožravá**
Symbiotická fixace dusíku: **symbióza s rhizobii**

Původ taxonu


Původnost v ČR: **archofyt**
Invazní status: **přechodně zavlečený**
Geografický původ: **anekofyt**
Doba zavlečení: **doba bronzová (2300-750 př. n. l.)**
Způsob zavlečení: **úmyslné zavlečení - plodina**

Ekologické indikační hodnoty

Ellenbergovské indikační hodnoty

Indikační hodnota pro světlo: **7 - rostlina částečně světlých míst, většinou rostoucí na plném světle, ale také ve stínu do 30 % rozptýleného záření dopadajícího na volnou plochu**

Indikační hodnota pro teplotu: **6 - přechod mezi hodnotami 5 a 7**



Indikační hodnota pro vlhkost: **5 - indikátor čerstvých půd, vázaný na půdy s průměrnou vlhostí, chybí na vlhkých a často vysychajících půdách**

Indikační hodnota pro reakci: **7 - indikátor mírně kyselých až bazických podmínek, nikdy se nevyskytující v silně kyselých podmínkách**

Indikační hodnota pro živiny: **7 - častější výskyt na živinami bohatých než na průměrných místech a jen výjimečně na chudších místech**

Indikační hodnota pro salinitu: **0 - netolerantní k solím, glykofyt**

Stanoviště a sociologie

Výskyt v biotopech

13 Antropogenní vegetace

13A Jednoletá ruderalní vegetace: **1 - vzácný výskyt**

13B Jednoletá vegetace polních plevelů: **1 - vzácný výskyt**

Vazba na lesní prostředí

Vazba na lesní prostředí v termofytiku: **0 - taxon se v českých lesích spontánně nevyskytuje**

Vazba na lesní prostředí v mezofytiku a oreofytiku: **0 - taxon se v českých lesích spontánně nevyskytuje**

Rozšíření a hojnost

Frekvence výskytu v základních polích a kvadrantech síťového mapování: 131

taxon.data.freq_in_quad: 165

Hojnost ve fytoocenologických snímcích z ČR

Frekvence výskytu ve fytoocenologických snímcích: **0 %**

Frekvence výskytu ve fytoocenologických snímcích s pokryvností nad 5 %: **60 %**

Frekvence výskytu ve fytoocenologických snímcích s pokryvností nad 25 %: **40 %**

Frekvence výskytu ve fytoocenologických snímcích s pokryvností nad 50 %: **20 %**

Průměrná procentická pokryvnost ve fytoocenologických snímcích: **22.4 %**

Maximální procentická pokryvnost ve fytoocenologických snímcích: **63 %**

Počet biotopů s výskytem taxonu v ČR

Počet úzce vymezených biotopů s výskytem taxonu: **2**

Počet úzce vymezených biotopů, v nichž má taxon optimum: **0**

Počet široce vymezených biotopů s výskytem taxonu: **1**

Počet široce vymezených biotopů, v nichž má taxon optimum: **0**

Ohrožení a ochrana

Červený seznam 2017 (národní kategorie ohrožení): **taxon není zařazen do Červeného seznamu**

Červený seznam 2017 (kategorie ohrožení IUCN): **LC(NA) - málo dotčený (taxon není zařazen do Červeného seznamu)**

Zákonná ochrana: **taxon není zákonem chráněný**