
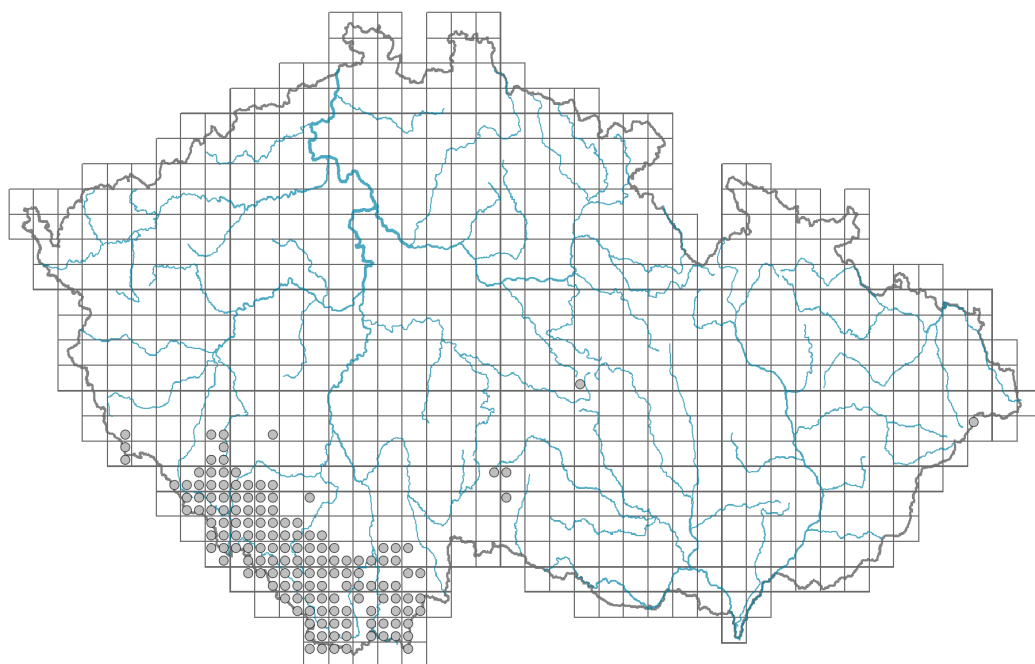


# Willemetia stipitata

## Rozšíření



© Vladimír Nejeschleba

### Informace k mapě

● revidovaný údaj

○ nerevidovaný údaj

V mapě se nezobrazují záznamy bez uvedených souřadnic a záznamy označené jako chybné nebo pochybné.

## Habitus a typ růstu

Výška [m]: **0,2-0,8**

Růstová forma: **klonální bylina**

Životní forma: **hemikryptofyt**

Životní strategie: **CSR - kompetitor/stres tolerátor/ruderál**

## List

Přítomnost a přeměna listu: **listy přítomny, nejsou přeměněné**

Uspořádání listů na stonku (fylotaxe): **střídavé, v přízemní růžici**

Tvar listu: **jednoduchý - celistvý**

Palisty: **chybějí**

Řapík: **přítomen i chybí**

Vytrvalost listů: **stálezelený**

## Květ

Doba kvetení [měsíc]: **červen-srpen**


Barva květu: **žlutá**

Symetrie květu: **zygomorfni (jedna rovina souměrnosti)**


Květní obaly: **kalich redukovaný, koruna přítomna**

Srůst koruny/okvětí: **srostlé**

Tvar srostlé koruny nebo srostlého okvětí: **jazykovitá**



© Jan Lepš



© Dana Michalčová



© Dana Michalčová

Srůst kalicha: **chmýr**  
Typ květenství: **lata úborů**  
Diklinie: **synecický**

## Plod, semeno a šíření

Typ plodu: **suchý plod - nažka**  
Barva plodu: **žlutá, hnědá**  
Způsob rozmnožování: **semeny/sporami a vegetativně**  
Jednotka šíření (diaspora): **plod, plodenství nebo jeho část**  
Strategie šíření: **Epilobium (převážně anemochorie a autochorie)**

## Podzemní orgány a klonalita

Stonková metamorfóza: **oddenek**  
Zásobní orgán: **oddenek**  
Typ orgánu klonálního růstu: **epigeogenní oddenek**  
Volně šířitelné klonální potomstvo: **chybí**  
Hlavní kořen: **chybí**  
Vytrvalost orgánu klonálního růstu [rok]: **4**  
Počet klonálních potomků: **1**  
Vzdálenost klonálního šíření [m]: **0,07**  
Klonální index: **4**  
Banka pupenů  
Počet pupenů na prýt na povrchu půdy bez pupenů na kořenech: **5**  
Počet pupenů na prýt v hloubce 0-10 cm bez pupenů na kořenech: **15**  
Počet pupenů na prýt v hloubce více než 10 cm bez pupenů na kořenech: **0**  
Velikost podzemní banky pupenů bez pupenů na kořenech: **20**  
Hloubka podzemní banky pupenů bez pupenů na kořenech [cm]: **4**  
Počet pupenů na prýt na povrchu půdy včetně pupenů na kořenech: **5**  
Počet pupenů na prýt v hloubce 0-10 cm včetně pupenů na kořenech: **15**  
Počet pupenů na prýt v hloubce více než 10 cm včetně pupenů na kořenech: **0**  
Velikost podzemní banky pupenů včetně pupenů na kořenech: **20**  
Hloubka podzemní banky pupenů včetně pupenů na kořenech [cm]: **4**

## Způsob výživy

Parazitismus a mykoheterotrofie: **autotrofní**  
Masožravost: **rostlina není masožravá**  
Symbiotická fixace dusíku: **bez symbiontů fixujících dusík**

## Karyologie

Počet chromozomů (2n): **10**  
Stupeň ploidie (x): **2**  
2C velikost genomu [Mbp]: **3473,63**  
1Cx monoploidní velikost genomu [Mbp]: **1736,82**  
Genomický obsah GC bazí: **38.5 %**

## Původ taxonu

Původnost v ČR: **původní**

## Ekologické indikační hodnoty

### Ellenbergovské indikační hodnoty

Indikační hodnota pro světlo: **7 - rostlina částečně světlých míst, většinou rostoucí na plném světle, ale také ve stínu do 30 % rozptýleného záření dopadajícího na volnou plochu**

Indikační hodnota pro teplotu: **4 - přechod mezi hodnotami 3 a 5**

Indikační hodnota pro vlhkost: **8 - přechod mezi hodnotami 7 a 9**

Indikační hodnota pro reakci: **4 - přechod mezi hodnotami 3 a 5**

Indikační hodnota pro živiny: **4 - přechod mezi hodnotami 3 a 5**

Indikační hodnota pro salinitu: **0 - netolerantní k solím, glykofyt**

### Indikační hodnoty pro disturbanci

Indikační hodnota pro frekvenci disturbance celého porostu: **-0,89**

Indikační hodnota pro frekvenci disturbance bylinného patra: **-0,43**

Indikační hodnota pro intenzitu disturbance celého porostu: **0,21**

Indikační hodnota pro intenzitu disturbance bylinného patra: **0,23**

Indikační hodnota pro disturbanci celého porostu (strukturní index): **0,54**

Indikační hodnota pro disturbanci bylinného patra (strukturní index): **0,68**

## Stanoviště a sociologie

### Výskyt v biotopech

#### 5 Vegetace pramenišť a rašelinišť

5D Vápnitá slatiniště: **1 - vzácný výskyt**

5E Kyselá mechová slatiniště a rašelinné louky: **2 - optimum**

5F Přechodová rašeliniště: **1 - vzácný výskyt**

#### 6 Louky a mezofilní pastviny

6B Horské mezické louky: **1 - vzácný výskyt**

6D Aluviální louky nížinných řek: **1 - vzácný výskyt**

6E Vlhké pcháčové louky: **2 - optimum**

#### 7 Acidofilní trávníky

7A Subalpínské a horské acidofilní trávníky: **1 - vzácný výskyt**

7B Submontánní smilkové trávníky: **1 - vzácný výskyt**

#### 12 Lesy

12E Květnaté bučiny: **1 - vzácný výskyt**

12G Acidofilní bučiny: **1 - vzácný výskyt**

12R Acidofilní smrčiny: **1 - vzácný výskyt**

### Vazba na lesní prostředí

Vazba na lesní prostředí v termofytiku: **0 - taxon se v českých lesích spontánně nevyskytuje**

Vazba na lesní prostředí v mezofytiku a oreofytiku: **0 - taxon se v českých lesích spontánně nevyskytuje**

### Indexy ekologické specializace

Index ekologické specializace ve všech vegetačních typech: **6.4**

Index ekologické specializace v nelesní vegetaci: **6.5**

Index ekologické specializace v lesní vegetaci: **5.2**

Kolonizační schopnost

Index kolonizační úspěšnosti v sukcesních stadiích (ICS): **1**

Index kolonizačního potenciálu (ICP): **1**

## Rozšíření a hojnost

Floristická zóna: **jižní temperátní, submeridionální**

Floristická oblast: **Evropa**

Míra kontinentality: **6**

Rozsah areálu podle gradientu kontinentality: **2**

Výškový stupeň v ČR: **podhůří, hory**

Frekvence výskytu v základních polích a kvadrantech síťového mapování: 56

taxon.data.freq\_in\_quad: 152

Hojnost ve fytoocenologických snímcích z ČR

Frekvence výskytu ve fytoocenologických snímcích: **0.2 %**

Frekvence výskytu ve fytoocenologických snímcích s pokryvností nad 5 %: **8.8 %**

Frekvence výskytu ve fytoocenologických snímcích s pokryvností nad 25 %: **0 %**

Frekvence výskytu ve fytoocenologických snímcích s pokryvností nad 50 %: **0 %**

Průměrná procentická pokryvnost ve fytoocenologických snímcích: **3.1 %**

Maximální procentická pokryvnost ve fytoocenologických snímcích: **18 %**

Počet biotopů s výskytem taxonu v ČR

Počet úzce vymezených biotopů s výskytem taxonu: **11**

Počet úzce vymezených biotopů, v nichž má taxon optimum: **2**

Počet široce vymezených biotopů s výskytem taxonu: **4**

Počet široce vymezených biotopů, v nichž má taxon optimum: **2**

## Ohrožení a ochrana

Červený seznam 2017 (národní kategorie ohrožení): **C3 - ohrožený taxon**

Červený seznam 2017 (kategorie ohrožení IUCN): **NT - téměř ohrožený**

Zákonná ochrana: **ohrožený taxon**