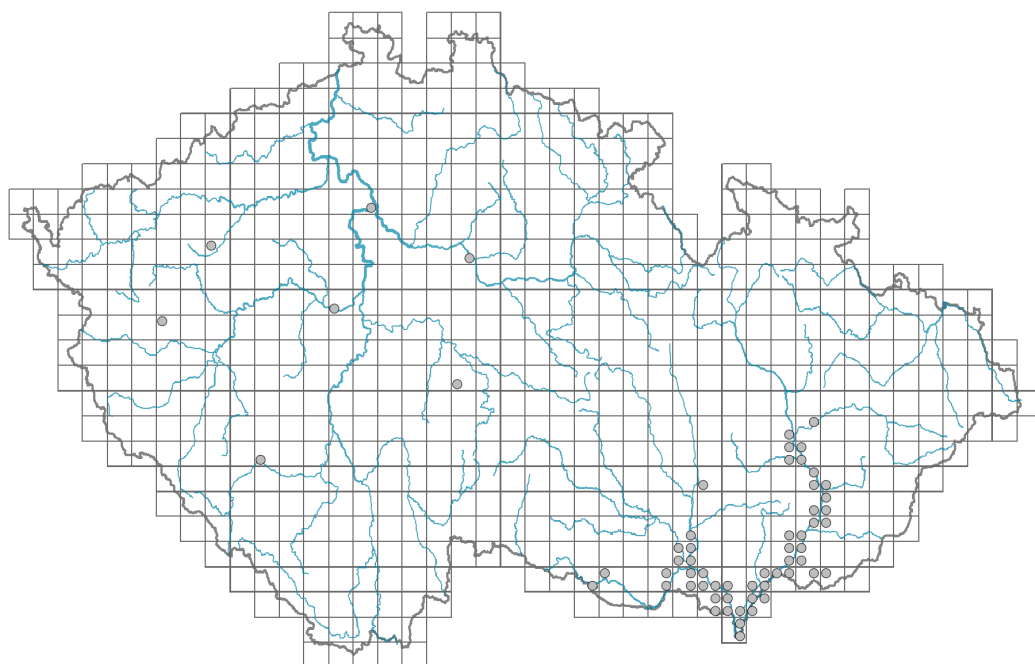


# *Fraxinus angustifolia* subsp. *danubialis*

## Rozšíření





### Informace k mapě

● revidovaný údaj

○ nerevidovaný údaj

V mapě se nezobrazují záznamy bez uvedených souřadnic a záznamy označené jako chybné nebo pochybné.



## Habitus a typ růstu

Výška [m]: **20-35**

Růstová forma: **strom**

Životní forma: **makrofanerofyt**

Životní strategie (Pierceho metoda podle vlastností listů): **CS**

Životní strategie (Pierceho metoda, C-skóre): **50.5 %**

Životní strategie (Pierceho metoda, S-skóre): **41.8 %**

Životní strategie (Pierceho metoda, R-skóre): **7.8 %**

## List

Přítomnost a přeměna listu: **listy přítomny, nejsou přeměněné**

Uspořádání listů na stonku (fylotaxe): **vstřícné, přeslenité**

Tvar listu: **složený - lichožpeřený**

Palisty: **chybějí**

Řapík: **přítomen**

Opadavost listů dřevin: **opadavé na zimu**

Funkční typ listů dřevin: **široké opadavé nebo poloopadavé**

## Květ

Barva květu: **zelenobílá**

Květní obaly: **květ bezobalný**

Typ květenství: **hrozen**

Způsob generativního rozmnožování: **fakultativní alogamie**

## Plod, semeno a šíření

Typ plodu: **suchý plod - nažka**

Jednotka šíření (diaspora): **plod, plodenství nebo jeho část**

Strategie šíření: **Epilobium (převážně anemochorie a autochorie)**

Myrmekochorie: **nemyrmekochorní (b)**



## Podzemní orgány a klonalita

### Banka pupenů

Počet pupenů na prýt na povrchu půdy bez pupenů na kořenech: **0**

Počet pupenů na prýt v hloubce 0-10 cm bez pupenů na kořenech: **0**

Počet pupenů na prýt v hloubce více než 10 cm bez pupenů na kořenech: **0**

Velikost podzemní banky pupenů bez pupenů na kořenech: **0**

Počet pupenů na prýt na povrchu půdy včetně pupenů na kořenech: **0**

Počet pupenů na prýt v hloubce 0-10 cm včetně pupenů na kořenech: **0**

Počet pupenů na prýt v hloubce více než 10 cm včetně pupenů na kořenech: **0**

Velikost podzemní banky pupenů včetně pupenů na kořenech: **0**

## Způsob výživy

Parazitismus a mykoheterotrofie: **autotrofní**

Masožravost: **rostlina není masožravá**

Symbiotická fixace dusíku: **bez symbiontů fixujících dusík**

## Karyologie

Počet chromozomů (2n): **46**

Stupeň ploidie (x): **2**

2C velikost genomu [Mbp]: **1437,16**

1Cx monoploidní velikost genomu [Mbp]: **718,58**

Genomický obsah GC bazí: **36.9 %**

## Původ taxonu

Původnost v ČR: **původní**

## Ekologické indikační hodnoty

### Ellenbergovské indikační hodnoty

Indikační hodnota pro světlo: **5 - rostlina polostinných míst, výjimečně rostoucí na plném světle, ale většinou při více než 10 % rozptýleného záření dopadajícího na volnou plochu**

Indikační hodnota pro teplotu: **7 - indikátor tepla, vyskytující se v relativně teplých nížinách**

Indikační hodnota pro vlhkost: **7 - indikátor vlhka, vázaný na vodou dobře zásobené, ale ne mokré půdy**

Indikační hodnota pro reakci: **7 - indikátor mírně kyselých až bazických podmínek, nikdy se nevyskytující v silně kyselých podmínkách**

Indikační hodnota pro živiny: **7 - častější výskyt na živinami bohatých než na průměrných místech a jen výjimečně na chudších místech**

Indikační hodnota pro salinitu: **0 - netolerantní k solím, glykofyt**

Indikační hodnoty pro disturbanci

Indikační hodnota pro frekvenci disturbance celého porostu: **-1,84**

Indikační hodnota pro frekvenci disturbance bylinného patra: **-0,76**

Indikační hodnota pro intenzitu disturbance celého porostu: **0,31**

Indikační hodnota pro intenzitu disturbance bylinného patra: **0,19**

Indikační hodnota pro disturbanci celého porostu (strukturní index): **0,06**

Indikační hodnota pro disturbanci bylinného patra (strukturní index): **0,1**

## Stanoviště a sociologie

Výskyt v biotopech

4 Mokřadní a pobřežní bylinná vegetace

4L Nitrofilní bylinné lemy nížinných řek: **1 - vzácný výskyt**

11 Vřesoviště a křoviny

11J Vrbové křoviny hlinitých a písčitých náplavů: **1 - vzácný výskyt**

11L Vysoké mezofilní a xerofilní křoviny: **2 - optimum**

12 Lesy

12B Lužní lesy: **2 - optimum**

12C Dubohabřiny: **2 - optimum**

12U Lesní kultury nepůvodních listnatých dřevin: **1 - vzácný výskyt**

13 Antropogenní vegetace

13E Vytrvalá nitrofilní bylinná vegetace mezických stanovišť: **1 - vzácný výskyt**

Vazba na lesní prostředí

Vazba na lesní prostředí v termofytiku: **1.1 - taxon se vyskytuje hlavně v zapojeném lese**

Diagnostický taxon

Diagnostický taxon asociací: [KAC01 \*Salicetum albae\*](#), [KBD03 \*Sambuco nigrae-Aceretum negundo\*](#), [LBA07 \*Fraxino pannonicae-Ulmetum glabrae\*](#)

Konstantní taxon

Konstantní taxon asociací: [LBA07 \*Fraxino pannonicae-Ulmetum glabrae\*](#)

Dominantní taxon

Dominantní taxon asociací: [LBA07 \*Fraxino pannonicae-Ulmetum glabrae\*](#)

Indexy ekologické specializace

Index ekologické specializace ve všech vegetačních typech: **6**

Index ekologické specializace v nelesní vegetaci: **5**

Index ekologické specializace v lesní vegetaci: **6.2**

Kolonizační schopnost

Index kolonizační úspěšnosti v sukcesních stádiích (ICS): **1**

Index kolonizačního potenciálu (ICP): **1**

## Rozšíření a hojnost

Výškový stupeň v ČR: **nížiny**

Frekvence výskytu v základních polích a kvadrantech síťového mapování: 62

taxon.data.freq\_in\_quad: 102

Hojnost ve fytoocenologických snímcích z ČR

Frekvence výskytu ve fytoocenologických snímcích: **0.2 %**

Frekvence výskytu ve fytoocenologických snímcích s pokryvností nad 5 %: **64.2 %**

Frekvence výskytu ve fytoocenologických snímcích s pokryvností nad 25 %: **34.3 %**

Frekvence výskytu ve fytoocenologických snímcích s pokryvností nad 50 %: **7.5 %**

Průměrná procentická pokryvnost ve fytoocenologických snímcích: **20.3 %**

Maximální procentická pokryvnost ve fytoocenologických snímcích: **64 %**

Počet biotopů s výskytem taxonu v ČR

Počet úzce vymezených biotopů s výskytem taxonu: **7**

Počet úzce vymezených biotopů, v nichž má taxon optimum: **3**

Počet široce vymezených biotopů s výskytem taxonu: **4**

Počet široce vymezených biotopů, v nichž má taxon optimum: **2**

## Ohrožení a ochrana

Červený seznam 2017 (národní kategorie ohrožení): **C4a - vzácnější taxon vyžadující pozornost**

Červený seznam 2017 (kategorie ohrožení IUCN): **NT - téměř ohrožený**

Zákonná ochrana: **taxon není zákonem chráněný**