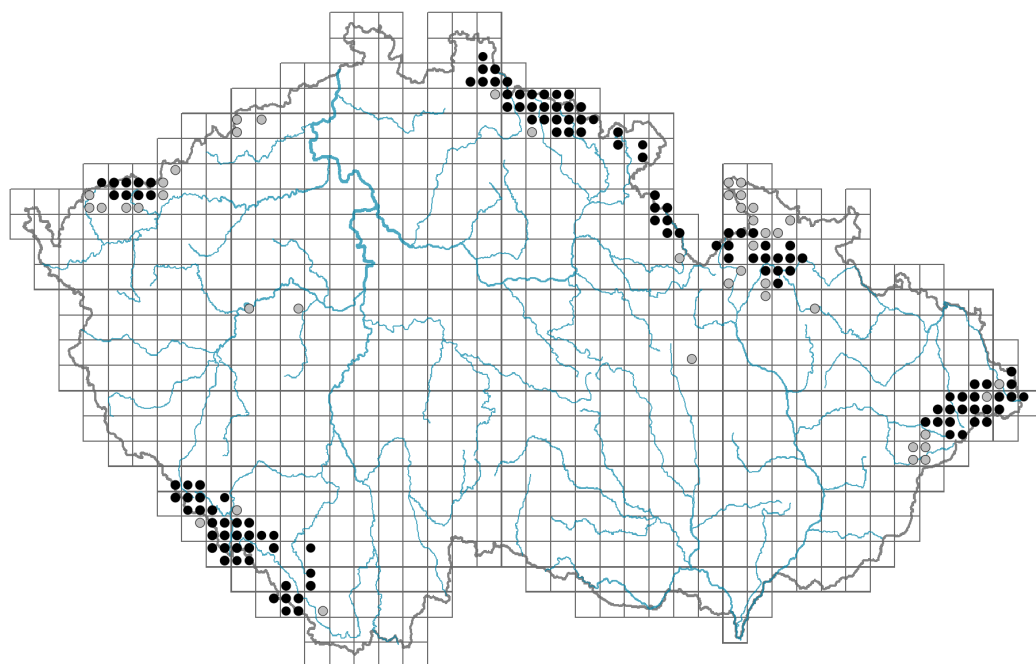


Athyrium distentifolium

Rozšíření





© Dana Michalčová

Informace k mapě

● revidovaný údaj

○ nerevidovaný údaj

V mapě se nezobrazují záznamy bez uvedených souřadnic a záznamy označené jako chybné nebo pochybné.



Habitus a typ růstu

Výška [m]: **0,4-1,1**

Růstová forma: **klonální bylina**

Životní forma: **hemikryptofyt**

Životní strategie: **CS - kompetitor/stres tolerátor**

Životní strategie (Pierceho metoda podle vlastností listů): **C/CR**

Životní strategie (Pierceho metoda, C-skóre): **62.3 %**

Životní strategie (Pierceho metoda, S-skóre): **3.6 %**

Životní strategie (Pierceho metoda, R-skóre): **34.1 %**

List

Přítomnost a přeměna listu: **listy přítomny, nejsou přeměněné**

Uspořádání listů na stonku (fylotaxe): **v přízemní růžici**

Tvar listu: **složený - dvakrát zpeřený, složený - třikrát zpeřený**

Palisty: **chybějí**

Řapík: **přítomen**

Vytrvalost listů: **letní**

Anatomie listů: **hygromorfní**

Květ

Doba kvetení [měsíc]: **červen-červenec**

Diklinie: **synecický**

Plod, semeno a šíření

Způsob rozmnožování: **výhradně semeny/sporami**

Jednotka šíření (diaspora): **spora**

Strategie šíření: **Lycopodium (převážně anemochorie)**

Myrmekochorie: **nemyrmekochorní (b)**

Podzemní orgány a klonalita

Stonková metamorfóza: **oddenek**

Zásobní orgán: **oddenek**

Typ orgánu klonálního růstu: **epigeogenní oddenek**

Volně šířitelné klonální potomstvo: **chybí**

Délka života prýtu (cyklicita): **prýt převážně monocyklický**

Typ větvení orgánu klonálního růstu stonkového původu: **dichotomické**

Hlavní kořen: **chybí**

Vytrvalost orgánu klonálního růstu [rok]: **4**

Počet klonálních potomků: **0,5**

Vzdálenost klonálního šíření [m]: **0,01**

Klonální index: **2**

Banka pupenů

Počet pupenů na prýt na povrchu půdy bez pupenů na kořenech: **5**

Počet pupenů na prýt v hloubce 0-10 cm bez pupenů na kořenech: **15**

Počet pupenů na prýt v hloubce více než 10 cm bez pupenů na kořenech: **0**

Velikost podzemní banky pupenů bez pupenů na kořenech: **20**

Hloubka podzemní banky pupenů bez pupenů na kořenech [cm]: **4**

Počet pupenů na prýt na povrchu půdy včetně pupenů na kořenech: **5**

Počet pupenů na prýt v hloubce 0-10 cm včetně pupenů na kořenech: **15**

Počet pupenů na prýt v hloubce více než 10 cm včetně pupenů na kořenech: **0**

Velikost podzemní banky pupenů včetně pupenů na kořenech: **20**

Hloubka podzemní banky pupenů včetně pupenů na kořenech [cm]: **4**

Způsob výživy

Parazitismus a mykoheterotrofie: **autotrofní**

Masožravost: **rostlina není masožravá**

Symbiotická fixace dusíku: **bez symbiontů fixujících dusík**

Karyologie

Počet chromozomů (2n): **80**

Stupeň ploidie (x): **2**

2C velikost genomu [Mbp]: **12595,96**

1Cx monoploidní velikost genomu [Mbp]: **6297,98**

Genomický obsah GC bazí: **45.7 %**



Původ taxonu

Původnost v ČR: **původní**

Ekologické indikační hodnoty

Ellenbergovské indikační hodnoty

Indikační hodnota pro světlo: **5 - rostlina polostinných míst, výjimečně rostoucí na plném světle, ale většinou při více než 10 % rozptýleného záření dopadajícího na volnou plochu**

Indikační hodnota pro teplotu: **3 - indikátor chladu, vyskytující se v subalpínském stupni**

Indikační hodnota pro vlhkost: **6 - přechod mezi hodnotami 5 a 7**

Indikační hodnota pro reakci: **5 - indikátor mírné acidity vyskytující se vzácně v silně kyselých i v neutrálních až alkalických podmínkách**

Indikační hodnota pro živiny: **6 - přechod mezi hodnotami 5 a 7**

Indikační hodnota pro salinitu: **0 - netolerantní k solím, glykofyt**

Indikační hodnoty pro disturbanci

Indikační hodnota pro frekvenci disturbance celého porostu: **-1,66**

Indikační hodnota pro frekvenci disturbance bylinného patra: **-0,83**

Indikační hodnota pro intenzitu disturbance celého porostu: **0,2**

Indikační hodnota pro intenzitu disturbance bylinného patra: **0,15**

Indikační hodnota pro disturbanci celého porostu (strukturní index): **0,16**

Indikační hodnota pro disturbanci bylinného patra (strukturní index): **0,24**

Stanoviště a sociologie

Výskyt v biotopech

2 Vegetace alpínských a subalpínských trávníků

2B Subalpínská vysokobylinná vegetace: **3 - dominanta**

4 Mokřadní a pobřežní bylinná vegetace

4K Devěsilové lemy horských potoků: **1 - vzácný výskyt**

5 Vegetace pramenišť a rašelinišť

5B Nížinná až horská prameniště bez tvorby pěnovců: **1 - vzácný výskyt**

5C Subalpínská prameniště: **1 - vzácný výskyt**

11 Vřesoviště a křoviny

11A Suchá nížinná až subalpínská vřesoviště: **1 - vzácný výskyt**

11D Kosodřevina: **2 - optimum**

11H Subalpínské listnaté křoviny: **2 - optimum**

12 Lesy

12D Suťové lesy: **1 - vzácný výskyt**

12E Květnaté bučiny: **1 - vzácný výskyt**

12G Acidofilní bučiny: **1 - vzácný výskyt**

12L Boreokontinentální bory: **1 - vzácný výskyt**

12R Acidofilní smrčiny: **1 - vzácný výskyt**

12S Vysokobylinné smrčiny: **4 - konstantní dominanta**

12V Smrkové kultury: **1 - vzácný výskyt**

13 Antropogenní vegetace

13E Vytrvalá nitrofilní bylinná vegetace mezických stanovišť: **1 - vzácný výskyt**

13F Bylinná vegetace lesních pasek a ostružiníkové křoviny: **1 - vzácný výskyt**

Vazba na lesní prostředí

Vazba na lesní prostředí v mezofytiku a oreofytiku: **2.1 - taxon se vyskytuje v lese i v nelesní vegetaci**

Diagnostický taxon

Diagnostický taxon tříd: [AD Mulgedio-Aconitetea](#), [KC Roso pendulinae-Pinetea mugo](#)

Diagnostický taxon svazů: [ADB Calamagrostion arundinaceae](#), [ADC Salicion silesiaceae](#), [ADD Adenostylion alliarieae](#), [ADE Dryopterido filicis-maris-Athyrium distentifolii](#), [KCA Pinion mugo](#), [LFC Piceion abietis](#)

Diagnostický taxon asociací: [ADA02 Crepido conyzifoliae-Calamagrostietum villosae](#), [ADB01 Bupleuro longifoliae-Calamagrostietum arundinaceae](#), [ADC01 Salici silesiaceae-Betuletum carpaticae](#), [ADC02 Pado borealis-Sorbetum aucupariae](#), [ADD01 Ranunculo platanifolii-Adenostyletum alliarieae](#), [ADD05 Chaerophyllo hirsuti-Cicerbitetum alpinae](#), [ADE01 Daphno mezerei-Dryopteridetum filicis-maris](#), [ADE02 Adenostylo alliarieae-Athyrietum distentifolii](#), [KCA02 Adenostylo alliarieae-Pinetum mugo](#), [LBC04 Athyrio distentifolii-Fagetum sylvaticae](#), [LFC02 Athyrio distentifolii-Piceetum abietis](#)

Konstantní taxon

Konstantní taxon tříd: [AD Mulgedio-Aconitetea](#)

Konstantní taxon svazů: [ADC Salicion silesiaceae](#), [ADD Adenostylion alliarieae](#), [ADE Dryopterido filicis-maris-Athyrium distentifolii](#)

Konstantní taxon asociací: [ADA02 Crepido conyzifoliae-Calamagrostietum villosae](#), [ADC01 Salici silesiaceae-Betuletum carpaticae](#), [ADC02 Pado borealis-Sorbetum aucupariae](#), [ADD01 Ranunculo platanifolii-Adenostyletum alliarieae](#), [ADD05 Chaerophyllo hirsuti-Cicerbitetum alpinae](#), [ADE01 Daphno mezerei-Dryopteridetum filicis-maris](#), [ADE02 Adenostylo alliarieae-Athyrietum distentifolii](#), [KCA02 Adenostylo alliarieae-Pinetum mugo](#), [LBC04 Athyrio distentifolii-Fagetum sylvaticae](#), [LFC02 Athyrio distentifolii-Piceetum abietis](#)

Dominantní taxon

Dominantní taxon asociací: [ADE02 Adenostylo alliarieae-Athyrietum distentifolii](#), [LFC02 Athyrio distentifolii-Piceetum abietis](#)

Indexy ekologické specializace

Index ekologické specializace ve všech vegetačních typech: **5.6**

Index ekologické specializace v nelesní vegetaci: **5.3**

Index ekologické specializace v lesní vegetaci: **6.2**

Kolonizační schopnost

Index kolonizační úspěšnosti v sukcesních stádiích (ICS): **2**

Index kolonizačního potenciálu (ICP): **1**

Optimum sukcesního stáří [roky]: **35**

Rozšíření a hojnost

Floristická zóna: **arktická, boreální, severní temperátní, jižní temperátní, submeridionální**

Floristická oblast: **cirkumpolární**

Míra kontinentality: **5**

Rozsah areálu podle gradientu kontinentality: **4**

Výškový stupeň v ČR: **hory, subalpínský stupeň**

Frekvence výskytu v základních polích a kvadrantech síťového mapování: 90

taxon.data.freq_in_quad: 193

Hojnost ve fytoocenologických snímcích z ČR

Frekvence výskytu ve fytoocenologických snímcích: **0.7 %**

Frekvence výskytu ve fytoocenologických snímcích s pokryvností nad 5 %: **43.6 %**

Frekvence výskytu ve fytoocenologických snímcích s pokryvností nad 25 %: **24.3 %**

Frekvence výskytu ve fytoocenologických snímcích s pokryvností nad 50 %: **11.4 %**

Průměrná procentická pokryvnost ve fytoocenologických snímcích: **17.3 %**

Maximální procentická pokryvnost ve fytoocenologických snímcích: **88 %**

Počet biotopů s výskytem taxonu v ČR

Počet úzce vymezených biotopů s výskytem taxonu: **16**

Počet úzce vymezených biotopů, v nichž má taxon optimum: **4**

Počet široce vymezených biotopů s výskytem taxonu: **6**

Počet široce vymezených biotopů, v nichž má taxon optimum: **3**

Ohrožení a ochrana

Červený seznam 2017 (národní kategorie ohrožení): **taxon není zařazen do Červeného seznamu**

Červený seznam 2017 (kategorie ohrožení IUCN): **LC(NA) - málo dotčený (taxon není zařazen do Červeného seznamu)**

Zákonná ochrana: **taxon není zákonem chráněn**