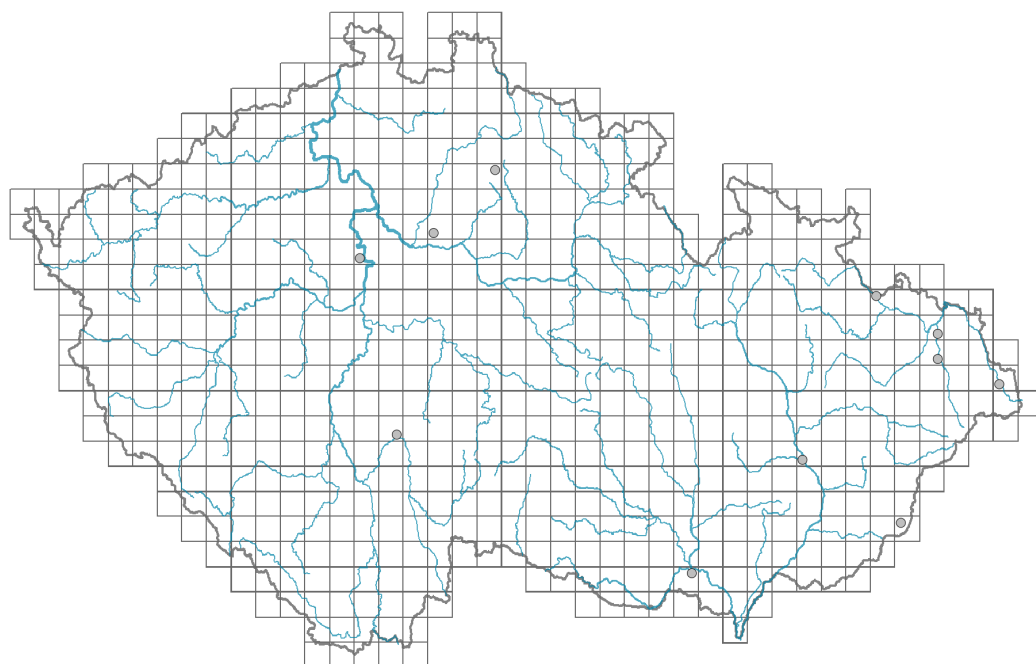


# Cucurbita maxima

## Rozšíření



© Dana Michalcová

### Informace k mapě

● revidovaný údaj

○ nerevidovaný údaj

V mapě se nezobrazují záznamy bez uvedených souřadnic a záznamy označené jako chybné nebo pochybné.



© Dana Michalcová



## Habitus a typ růstu

Výška [m]: 2-5

Růstová forma: **jednoletá bylina**Životní forma: **terofyt**

## List

Přítomnost a přeměna listu: **listy přítomny, nejsou přeměněné**Uspořádání listů na stonku (fylotaxe): **střídavé**Tvar listu: **jednoduchý - celistvý**Palisty: **chybějí**Řapík: **přítomen**

## Kvěť

Doba kvetení [měsíc]: **červen-září**Barva květu: **žlutá**Symetrie květu: **aktinomorfní (dvě a více rovin souměrnosti)**Květní obaly: **kalich a koruna**Srůst koruny/okvětí: **srostlé**Tvar srostlé koruny nebo srostlého okvětí: **nálevkovitá**Srůst kalicha: **srostlolupenný**Typ květenství: **květy jednotlivé**

© Dana Michalcová

Způsob generativního rozmnožování: **alogamie**

## Plod, semeno a šíření

Typ plodu: **dužnatý plod - bobule**

Jednotka šíření (diaspora): **semeno**

Strategie šíření: **Cornus (převážně autochorie a endozoochorie)**

Myrmekochorie: **nemyrmekochorní (b)**

## Způsob výživy

Parazitismus a mykoheterotrofie: **autotrofní**

Masožravost: **rostlina není masožravá**

Symbiotická fixace dusíku: **bez symbiontů fixujících dusík**

## Původ taxonu

Původnost v ČR: **neofyt**

Invazní status: **přechodně zavlečený**

Geografický původ: **Jižní Amerika**

Doba zavlečení: **raný novověk (1500-1800)**

Způsob zavlečení: **úmyslné zavlečení - plodina**

## Stanoviště a sociologie

Výskyt v biotopech

13 Antropogenní vegetace

13A Jednoletá ruderalní vegetace: **1 - vzácný výskyt**

Vazba na lesní prostředí

Vazba na lesní prostředí v termofytiku: **0 - taxon se v českých lesích spontánně nevyskytuje**

Vazba na lesní prostředí v mezofytiku a oreofytiku: **0 - taxon se v českých lesích spontánně nevyskytuje**

## Rozšíření a hojnost

Frekvence výskytu v základních polích a kvadrantech síťového mapování: 11

taxon.data.freq\_in\_quad: 11

Počet biotopů s výskytem taxonu v ČR

Počet úzce vymezených biotopů s výskytem taxonu: **1**

Počet úzce vymezených biotopů, v nichž má taxon optimum: **0**





Počet široce vymezených biotopů s výskytem taxonu: **1**

Počet široce vymezených biotopů, v nichž má taxon optimum: **0**

## Ohrožení a ochrana

Červený seznam 2017 (národní kategorie ohrožení): **taxon není zařazen do Červeného seznamu**

Červený seznam 2017 (kategorie ohrožení IUCN): **LC(NA) - málo dotčený (taxon není**



zařazen do Červeného seznamu)

Zákonná ochrana: **taxon není zákonem chráněný**

