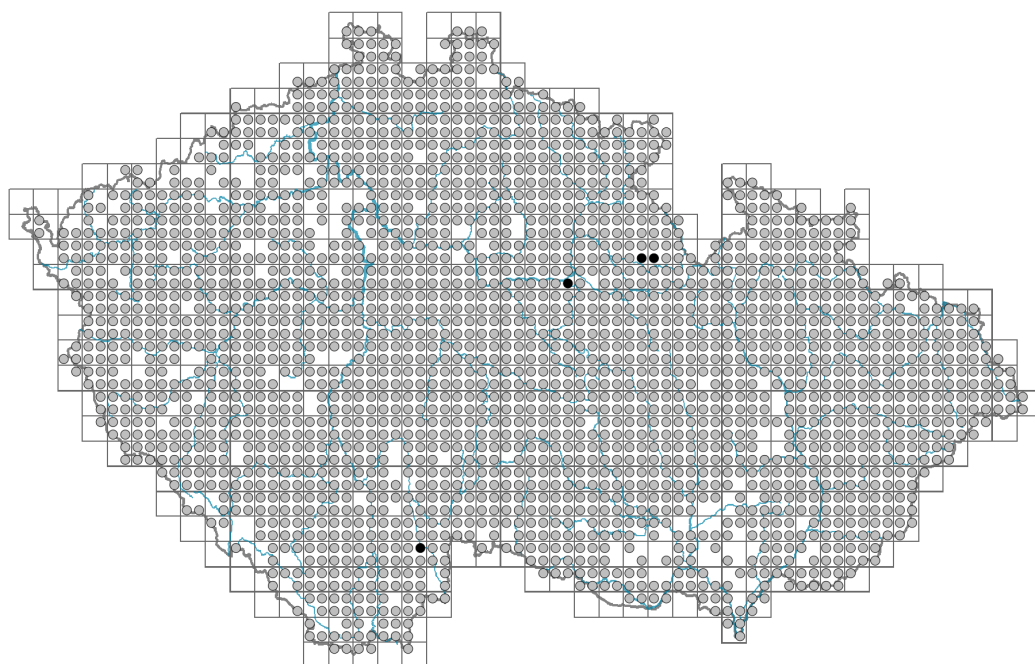


Festuca gigantea

Rozšíření



© Dana Michalcová

Informace k mapě

● revidovaný údaj

○ nerevidovaný údaj

V mapě se nezobrazují záznamy bez uvedených souřadnic a záznamy označené jako chybné nebo pochybné.

Habitus a typ růstu

Výška [m]: **0,5-1,5**

Růstová forma: **klonální bylina**

Životní forma: **hemikryptofyt**

Životní strategie: **CS - kompetitor/stres tolerátor**

Životní strategie (Pierceho metoda podle vlastností listů): **CR/CSR**

Životní strategie (Pierceho metoda, C-skóre): **42.3 %**

Životní strategie (Pierceho metoda, S-skóre): **19.7 %**

Životní strategie (Pierceho metoda, R-skóre): **38.1 %**

List

Přítomnost a přeměna listu: **listy přítomny, nejsou přeměněné**

Uspořádání listů na stonku (fylotaxe): **střídavé**

Tvar listu: **jednoduchý - celistvý**

Palisty: **chybějí**

Řapík: **chybí**

Vytrvalost listů: **letní**

Anatomie listů: **hygromorfní, helomorfní**

Květ

Doba kvetení [měsíc]: **červenec-srpen**



© Dana Michalcová



© Dana Michalcová

Fáze kvetení: **8 Clematis vitalba-Galium sylvaticum (plné léto)**

Barva květu: **zelená**

Květní obaly: **redukované**

Srůst koruny/okvětí: **redukované**

Typ květenství: **lata klásků**

Diklinie: **synecický**

Způsob generativního rozmnožování: **smíšená reprodukce**

Způsob opylení: **anemofilie**

Plod, semeno a šíření

Typ plodu: **suchý plod - obilka**

Barva plodu: **hnědá**

Způsob rozmnožování: **výhradně semeny/sporami**

Jednotka šíření (diaspora): **plod, plodenství nebo jeho část**

Strategie šíření: **Allium (převážně autochorie)**

Myrmekochorie: **nemyrmekochorní (b)**

Podzemní orgány a klonalita

Zásobní orgán: **trs**

Typ orgánu klonálního růstu: **epigeogenní oddenek**

Volně šířitelné klonální potomstvo: **chybí**

Délka života prýtu (cyklicita): **prýt převážně dicyklický nebo polycyklický**

Typ větvení orgánu klonálního růstu stonkového původu: **sympodiální**

Hlavní kořen: **chybí**

Vytrvalost orgánu klonálního růstu [rok]: **3,5**

Počet klonálních potomků: **2,3**

Vzdálenost klonálního šíření [m]: **0,01**

Klonální index: **3**

Banka pupenů

Počet pupenů na prýt na povrchu půdy bez pupenů na kořenech: **5**

Počet pupenů na prýt v hloubce 0-10 cm bez pupenů na kořenech: **8**

Počet pupenů na prýt v hloubce více než 10 cm bez pupenů na kořenech: **0**

Velikost podzemní banky pupenů bez pupenů na kořenech: **13**

Hloubka podzemní banky pupenů bez pupenů na kořenech [cm]: **3**

Počet pupenů na prýt na povrchu půdy včetně pupenů na kořenech: **5**

Počet pupenů na prýt v hloubce 0-10 cm včetně pupenů na kořenech: **8**

Počet pupenů na prýt v hloubce více než 10 cm včetně pupenů na kořenech: **0**

Velikost podzemní banky pupenů včetně pupenů na kořenech: **13**




Hloubka podzemní banky pupenů včetně pupenů na kořenech [cm]: **3**

Způsob výživy

Parazitismus a mykoheterotrofie: **autotrofní**

Masožravost: **rostlina není masožravá**

Symbiotická fixace dusíku: **bez symbiontů fixujících dusík**



Karyologie

Počet chromozomů (2n): **42**

Stupeň ploidie (x): **6**

2C velikost genomu [Mbp]: **17901,48**

1Cx monoploidní velikost genomu [Mbp]: **2983,58**

Genomický obsah GC bazí: **46.6 %**

Původ taxonu

Původnost v ČR: **původní**

Ekologické indikační hodnoty

Ellenbergovské indikační hodnoty

Indikační hodnota pro světlo: **4 - přechod mezi hodnotami 3 a 5**

Indikační hodnota pro teplotu: **5 - indikátor mírného tepla, vyskytující se od nížin do horského stupně, hlavně v submontánně-temperátních oblastech**

Indikační hodnota pro vlhkost: **7 - indikátor vlhka, vázaný na vodou dobře zásobené, ale ne mokré půdy**

Indikační hodnota pro reakci: **6 - přechod mezi hodnotami 5 a 7**

Indikační hodnota pro živiny: **7 - častější výskyt na živinami bohatých než na průměrných místech a jen výjimečně na chudších místech**

Indikační hodnota pro salinitu: **0 - netolerantní k solím, glykofyt**

Indikační hodnoty pro disturbance

Indikační hodnota pro frekvenci disturbance celého porostu: **-1,77**

Indikační hodnota pro frekvenci disturbance bylinného patra: **-0,66**

Indikační hodnota pro intenzitu disturbance celého porostu: **0,33**

Indikační hodnota pro intenzitu disturbance bylinného patra: **0,22**

Indikační hodnota pro disturbance celého porostu (strukturní index): **0,21**

Indikační hodnota pro disturbance bylinného patra (strukturní index): **0,27**

Stanoviště a sociologie

Výskyt v biotopech

4 Mokřadní a pobřežní bylinná vegetace

4D Říční rákosiny: **1 - vzácný výskyt**

4E Pobřežní vegetace toků: **1 - vzácný výskyt**

4I Vegetace nitrofilních jednoletých vlhkomilných bylin: **1 - vzácný výskyt**

4J Štěrkové říční náplavy: **1 - vzácný výskyt**

4K Devěsilové lemy horských potoků: **2 - optimum**

4L Nitrofilní bylinné lemy nížinných řek: **2 - optimum**

5 Vegetace pramenišť a rašelinišť

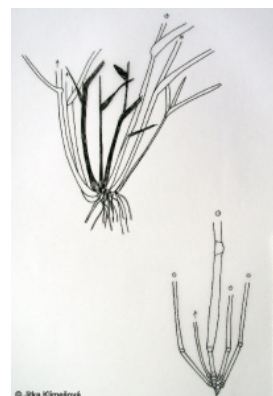

5B Nížinná až horská prameniště bez tvorby pěnovců: **2 - optimum**

6 Louky a mezofilní pastviny

6A Mezofilní ovsíkové louky: **1 - vzácný výskyt**

6D Aluviální louky nížinných řek: **1 - vzácný výskyt**

6E Vlhké pcháčové louky: **1 - vzácný výskyt**



- 6G Vegetace vlhkých narušovaných půd: **2 - optimum**
- 11 Vřesoviště a křoviny
- 11I Mokřadní vrbiny: **1 - vzácný výskyt**
- 11J Vrbové křoviny hlinitých a písčitých náplavů: **2 - optimum**
- 11L Vysoké mezofilní a xerofilní křoviny: **1 - vzácný výskyt**
- 11R Křoviny a pionýrské lesíky lesních pasek: **2 - optimum**
- 12 Lesy
- 12A Mokřadní olšiny: **2 - optimum**
- 12B Lužní lesy: **2 - optimum**
- 12C Dubohabřiny: **2 - optimum**
- 12D Suťové lesy: **2 - optimum**
- 12E Květnaté bučiny: **2 - optimum**
- 12F Vápnomilné bučiny: **1 - vzácný výskyt**
- 12G Acidofilní bučiny: **1 - vzácný výskyt**
- 12K Acidofilní doubravy: **1 - vzácný výskyt**
- 12R Acidofilní smrčiny: **1 - vzácný výskyt**
- 12T Akátiny: **2 - optimum**
- 12U Lesní kultury nepůvodních listnatých dřevin: **2 - optimum**
- 12V Smrkové kultury: **2 - optimum**
- 12W Borové a modřínové kultury: **1 - vzácný výskyt**



13 Antropogenní vegetace

- 13E Vytrvalá nitrofilní bylinná vegetace mezických stanovišť: **2 - optimum**
- 13F Bylinná vegetace lesních pasek a ostružiníkové křoviny: **2 - optimum**

Vazba na lesní prostředí

Vazba na lesní prostředí v termofytiku: **1.1 - taxon se vyskytuje hlavně v zapojeném lese**

Vazba na lesní prostředí v mezofytiku a oreofytiku: **1.1 - taxon se vyskytuje hlavně v zapojeném lese**

Diagnostický taxon

Diagnostický taxon svazů: [LBA *Alnion incanae*](#)

Diagnostický taxon asociací: [LBA03 *Carici remotae-Fraxinetum excelsioris*](#), [LBA04 *Stellario nemorum-Alnetum glutinosae*](#), [LBA05 *Pruno padi-Fraxinetum excelsioris*](#), [LBA07 *Fraxino pannonicae-Ulmetum glabrae*](#)

Konstantní taxon

Konstantní taxon svazů: [LBA *Alnion incanae*](#)

Konstantní taxon asociací: [LBA03 *Carici remotae-Fraxinetum excelsioris*](#), [LBA04 *Stellario nemorum-Alnetum glutinosae*](#), [LBA05 *Pruno padi-Fraxinetum excelsioris*](#), [LBA07 *Fraxino pannonicae-Ulmetum glabrae*](#)

Indexy ekologické specializace

Index ekologické specializace ve všech vegetačních typech: **4.8**

Index ekologické specializace v nelesní vegetaci: **4.3**

Index ekologické specializace v lesní vegetaci: **5.2**

Kolonizační schopnost

Index kolonizační úspěšnosti v sukcesních stádiích (ICS): **6**

Index kolonizačního potenciálu (ICP): **5**

Optimum sukcesního stáří [roky]: **37.5**

Rozšíření a hojnost

Floristická zóna: **severní temperátní, jižní temperátní, submeridionální, meridionální**

Floristická oblast: **Evropa, Západní Asie**

Rozsah areálu podle gradientu kontinentality: **5**

Výškový stupeň v ČR: **nížiny, pahorkatiny, podhůří, hory**

Frekvence výskytu v základních polích a kvadrantech síťového mapování: **649**

taxon.data.freq_in_quad: **2278**

Hojnost ve fytoocenologických snímcích z ČR

Frekvence výskytu ve fytoocenologických snímcích: **2.3 %**

Frekvence výskytu ve fytoocenologických snímcích s pokryvností nad 5 %: **3.5 %**

Frekvence výskytu ve fytoocenologických snímcích s pokryvností nad 25 %: **0.4 %**

Frekvence výskytu ve fytoocenologických snímcích s pokryvností nad 50 %: **0.3 %**

Průměrná procentická pokryvnost ve fytoocenologických snímcích: **2.5 %**

Maximální procentická pokryvnost ve fytoocenologických snímcích: **63 %**

Počet biotopů s výskytem taxonu v ČR

Počet úzce vymezených biotopů s výskytem taxonu: **30**

Počet úzce vymezených biotopů, v nichž má taxon optimum: **16**

Počet široce vymezených biotopů s výskytem taxonu: **6**

Počet široce vymezených biotopů, v nichž má taxon optimum: **6**

Ohrožení a ochrana

Červený seznam 2017 (národní kategorie ohrožení): **taxon není zařazen do Červeného seznamu**

Červený seznam 2017 (kategorie ohrožení IUCN): **LC(NA) - málo dotčený (taxon není zařazen do Červeného seznamu)**

Zákonná ochrana: **taxon není zákonem chráněný**