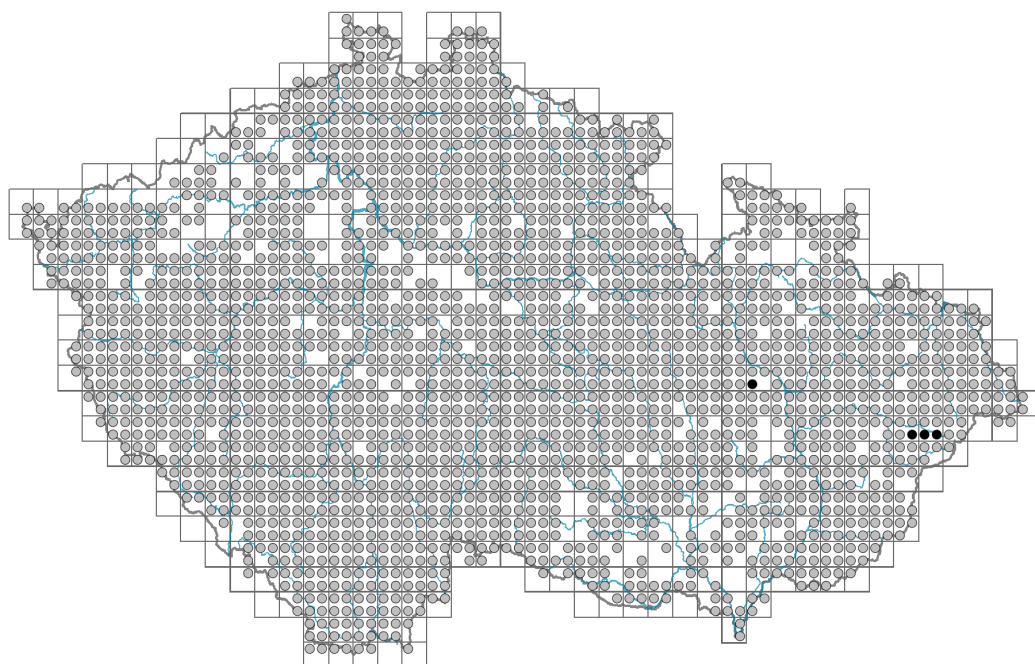


Frangula alnus

Rozšíření



© Pavel Veselý

Informace k mapě

● revidovaný údaj

○ nerevidovaný údaj

V mapě se nezobrazují záznamy bez uvedených souřadnic a záznamy označené jako chybné nebo pochybné.

Habitus a typ růstu

Výška [m]: **1-4**

Růstová forma: **keř**

Životní forma: **nanofanerofyt**


Životní strategie: **C - kompetitor**

Životní strategie (Pierceho metoda podle vlastností listů): **CSR**

Životní strategie (Pierceho metoda, C-skóre): **26.8 %**

Životní strategie (Pierceho metoda, S-skóre): **41.4 %**

Životní strategie (Pierceho metoda, R-skóre): **31.9 %**



© Dana Holubová



© Dana Michalčová



© Dana Michalčová



© Milan Chytrý

List

Přítomnost a přeměna listu: **listy přítomny, nejsou přeměněné**

Uspořádání listů na stonku (fyloaxie): **střídavé**

Tvar listu: **jednoduchý - celistvý**

Palisty: **přítomny**

Řapík: **přítomen**

Vytrvalost listů: **letní**

Opadavost listů dřevin: **opadavé na zimu**

Anatomie listů: **mezomorfní**

Funkční typ listů dřevin: **široké opadavé nebo poloopadavé**

Květ

Doba kvetení [měsíc]: **květen-červen**

Fáze kvetení: **6 Cornus sanguinea-Melica uniflora (začátek časného léta)**

Barva květu: **zelenobílá**

Symetrie květu: **aktinomorfní (dvě a více rovin souměrnosti)**

Květní obaly: **kalich a koruna**

Srůst koruny/okvětí: **srostlé**

Tvar srostlé koruny nebo srostlého okvětí: **nálevkovitá**

Srůst kalicha: **srostlolupenný**

Typ květenství: **svazeček**

Diklinie: **synecický**

Způsob generativního rozmnožování: **alogamie autoinkompatibilita**

Způsob opylení: **entomofilie**

Plod, semeno a šíření

Typ plodu: **dužnatý plod - peckovice**

Barva plodu: **fialová, červená, černá**

Způsob rozmnožování: **výhradně semeny/sporami**

Jednotka šíření (diaspora): **semeno, plod, plodentství nebo jeho část**

Strategie šíření: **Cornus (převážně autochorie a endozoochorie)**

Myrmekochorie: **nemyrmekochorní (b)**

Podzemní orgány a klonalita

Kořenová metamorfóza: **kořenový výběžek**

Hlavní kořen: **chybí**

Umístění pupenů na kořenech: **boční a adventivní kořeny**

Role pupenů na kořenech v životním cyklu rostliny: **aditivní**

Banka pupenů

Počet pupenů na prýt na povrchu půdy bez pupenů na kořenech: **5**

Počet pupenů na prýt v hloubce 0-10 cm bez pupenů na kořenech: **5**

Počet pupenů na prýt v hloubce více než 10 cm bez pupenů na kořenech: **0**

Velikost podzemní banky pupenů bez pupenů na kořenech: **10**

Hloubka podzemní banky pupenů bez pupenů na kořenech [cm]: **3**

Počet pupenů na prýt na povrchu půdy včetně pupenů na kořenech: **5**

Počet pupenů na prýt v hloubce 0-10 cm včetně pupenů na kořenech: **16**

Počet pupenů na prýt v hloubce více než 10 cm včetně pupenů na kořenech: **15**

Velikost podzemní banky pupenů včetně pupenů na kořenech: **36**


Hloubka podzemní banky pupenů včetně pupenů na kořenech [cm]: **9**

Způsob výživy


Parazitismus a mykoheterotrofie: **autotrofní**

Masožravost: **rostlina není masožravá**


Symbiotická fixace dusíku: **bez symbiontů fixujících dusík**



© Dana Michalčová



© Dana Holubová



© Dana Holubová



© Pavol Veselý



© Dana Michalčová

Karyologie

Počet chromozomů (2n): **20 (22, 26)**

Stupeň ploidie (x): **2**

2C velikost genomu [Mbp]: **572,88**

1Cx monoploidní velikost genomu [Mbp]: **286,44**

Genomický obsah GC bazí: **37.7 %**

Původ taxonu

Původnost v ČR: **původní**

Ekologické indikační hodnoty

Ellenbergovské indikační hodnoty

Indikační hodnota pro světlo: **6x - výskyt vzácně při méně než 20 % rozptýleného záření dopadajícího na volnou plochu (generalista)**

Indikační hodnota pro teplotu: **6 - přechod mezi hodnotami 5 a 7**

Indikační hodnota pro vlhkost: **7 - indikátor vlhka, vázaný na vodu dobře zásobené, ale ne mokré půdy**

Indikační hodnota pro reakci: **4 - přechod mezi hodnotami 3 a 5**

Indikační hodnota pro živiny: **4x - přechod mezi hodnotami 3 a 5 (generalista)**

Indikační hodnota pro salinitu: **0 - netolerantní k solím, glykofyt**

Indikační hodnoty pro disturbance

Indikační hodnota pro frekvenci disturbance celého porostu: **-1,89**

Indikační hodnota pro frekvenci disturbance bylinného patra: **-0,87**

Indikační hodnota pro intenzitu disturbance celého porostu: **0,23**

Indikační hodnota pro intenzitu disturbance bylinného patra: **0,08**

Indikační hodnota pro disturbance celého porostu (strukturní index): **0,1**

Indikační hodnota pro disturbance bylinného patra (strukturní index): **0,17**

Stanoviště a sociologie

Výskyt v biotopech

1 Vegetace skal, sutí a zdí

1B Silikátové skály a droliny: **1 - vzácný výskyt**

4 Mokřadní a pobřežní bylinná vegetace

4A Rákosiny eutrofních stojatých vod: **1 - vzácný výskyt**

4F Mezotrofní vegetace bahnitých substrátů: **1 - vzácný výskyt**

4G Vegetace vysokých ostřic: **1 - vzácný výskyt**

5 Vegetace pramenišť a rašelinišť

5D Vápnitá slatiniště: **1 - vzácný výskyt**

5E Kyselá mechová slatiniště a rašelinné louky: **1 - vzácný výskyt**



5F Přechodová rašeliniště: **1 - vzácný výskyt**

5G Vrchoviště: **1 - vzácný výskyt**

5H Vlhké rašelinné půdy a vrchovištní šlenky: **1 - vzácný výskyt**

7 Acidofilní trávníky

7B Submontánní smilkové trávníky: **1 - vzácný výskyt**



8 Suché trávníky

8A Hercynské suché trávníky skalních výchozů: **1 - vzácný výskyt**

8B Submediteránní suché trávníky skalních výchozů: **1 - vzácný výskyt**

8F Teplomilná vegetace lesních lemů: **1 - vzácný výskyt**

11 Vřesoviště a křoviny

11A Suchá nížinná až subalpínská vřesoviště: **2 - optimum**

11I Mokřadní vrbiny: **2 - optimum**

11J Vrbové křoviny hlinitých a písčitých náplavů: **1 - vzácný výskyt**

11L Vysoké mezofilní a xerofilní křoviny: **1 - vzácný výskyt**

11N Nízké xerofilní křoviny: **1 - vzácný výskyt**

11R Křoviny a pionýrské lesíky lesních pasek: **3 - dominanta**

12 Lesy

12A Mokřadní olšiny: **2 - optimum**

12B Lužní lesy: **1 - vzácný výskyt**

12C Dubohabřiny: **1 - vzácný výskyt**

12D Suťové lesy: **1 - vzácný výskyt**

12E Květnaté bučiny: **1 - vzácný výskyt**

12F Vápnomilné bučiny: **1 - vzácný výskyt**

12G Acidofilní bučiny: **1 - vzácný výskyt**

12H Perialpidské bazofilní teplomilné doubravy: **1 - vzácný výskyt**

12I Subkontinentální teplomilné doubravy: **2 - optimum**

12J Acidofilní teplomilné doubravy: **1 - vzácný výskyt**

12K Acidofilní doubravy: **2 - optimum**

12L Borekontinentální bory: **2 - optimum**

12O Perialpidské bory: **2 - optimum**

12P Rašelinné bory: **2 - optimum**

12Q Rašelinné březiny: **2 - optimum**

12R Acidofilní smrčiny: **1 - vzácný výskyt**

12V Smrkové kultury: **2 - optimum**

12W Borové a modřínové kultury: **2 - optimum**

13 Antropogenní vegetace

13F Bylinná vegetace lesních pasek a ostružiníkové křoviny: **1 - vzácný výskyt**

Vazba na lesní prostředí

Vazba na lesní prostředí v termofytiku: **2.1 - taxon se vyskytuje v lese i v nelesní vegetaci**

Vazba na lesní prostředí v mezofytiku a oreofytiku: **2.1 - taxon se vyskytuje v lese i v nelesní vegetaci**

Diagnostický taxon

Diagnostický taxon tříd: [LA *Alnetea glutinosae*](#), [LD *Quercetea robori-petraeae*](#)

Diagnostický taxon svazů: [LAA *Alnion glutinosae*](#), [LAB *Salicion cinereae*](#), [LDA *Quercion roboris*](#), [LFA *Festuco-Pinion sylvestris*](#)

Diagnostický taxon asociací: [LAA01 *Thelypterido palustris-Alnetum glutinosae*](#), [LAB01 *Salicetum auritae*](#), [LCB02 *Carici fritschii-Quercetum roboris*](#), [LDA04 *Holco mollis-Quercetum roboris*](#), [LFA01 *Festuco-Pinetum sylvestris*](#), [LFD02 *Vaccinio uliginosi-Pinetum sylvestris*](#)

Konstantní taxon

Konstantní taxon tříd: [LA *Alnetea glutinosae*](#)



Konstantní taxon svazů: [LAA Alnion glutinosae](#), [LFA Festuco-Pinion sylvestris](#)
 Konstantní taxon asociací: [LAA01 Thelypterido palustris-Alnetum glutinosae](#),
[LAB01 Salicetum auritae](#), [LCB02 Carici fritschii-Quercetum roboris](#), [LDA04 Holco mollis-Quercetum roboris](#), [LFA01 Festuco-Pinetum sylvestris](#), [LFD02 Vaccinio uliginosi-Pinetum sylvestris](#)

Dominantní taxon

Dominantní taxon asociací: [LAA01 Thelypterido palustris-Alnetum glutinosae](#),
[LAB01 Salicetum auritae](#), [LAB02 Salicetum pentandro-auritae](#), [LDA04 Holco mollis-Quercetum roboris](#)

Indexy ekologické specializace

Index ekologické specializace ve všech vegetačních typech: **3.9**

Index ekologické specializace v nelesní vegetaci: **3.1**

Index ekologické specializace v lesní vegetaci: **4.1**

Kolonizační schopnost

Index kolonizační úspěšnosti v sukcesních stádiích (ICS): **7**

Index kolonizačního potenciálu (ICP): **8**

Optimum sukcesního stáří [roky]: **27**

Rozšíření a hojnost

Floristická zóna: **boreální, severní temperátní, jižní temperátní, submeridionální, meridionální**

Floristická oblast: **Evropa, Západní Asie**

Rozsah areálu podle gradientu kontinentality: **6**

Výškový stupeň v ČR: **nížiny, pahorkatiny, podhůří, hory**

Expanzivní taxon v regionu: **Česko-moravské mezofytikum, Karpatské mezofytikum**

Frekvence výskytu v základních polích a kvadrantech síťového mapování: **648**

taxon.data.freq_in_quad: **2200**

Hojnost ve fytoocenologických snímcích z ČR

Frekvence výskytu ve fytoocenologických snímcích: **1.4 %**

Frekvence výskytu ve fytoocenologických snímcích s pokryvností nad 5 %: **19 %**

Frekvence výskytu ve fytoocenologických snímcích s pokryvností nad 25 %: **4.5 %**

Frekvence výskytu ve fytoocenologických snímcích s pokryvností nad 50 %: **0.7 %**

Průměrná procentická pokryvnost ve fytoocenologických snímcích: **5.6 %**

Maximální procentická pokryvnost ve fytoocenologických snímcích: **88 %**

Počet biotopů s výskytem taxonu v ČR

Počet úzce vymezených biotopů s výskytem taxonu: **38**

Počet úzce vymezených biotopů, v nichž má taxon optimum: **12**

Počet široce vymezených biotopů s výskytem taxonu: **8**

Počet široce vymezených biotopů, v nichž má taxon optimum: **2**

Ohrožení a ochrana

Červený seznam 2017 (národní kategorie ohrožení): **taxon není zařazen do Červeného seznamu**

Červený seznam 2017 (kategorie ohrožení IUCN): **LC(NA) - málo dotčený (taxon není zařazen do Červeného seznamu)**

Zákonná ochrana: **taxon není zákonem chráněný**