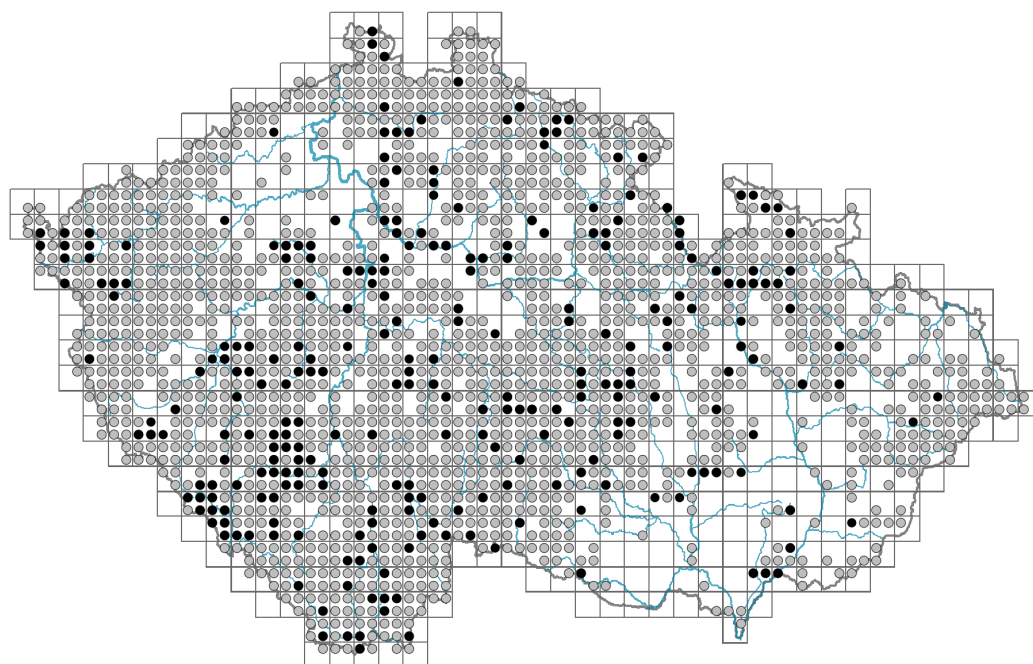


Galium uliginosum

Rozšíření



Informace k mapě

● revidovaný údaj

○ nerevidovaný údaj

V mapě se nezobrazují záznamy bez uvedených souřadnic a záznamy označené jako chybné nebo pochybné.



Habitus a typ růstu

Výška [m]: **0,2-0,5**

Růstová forma: **polykarpická vytrvalá neklonální bylina**

Životní forma: **hemikryptofyt**

Životní strategie: **CSR - kompetitor/stres tolerátor/ruderál**

Životní strategie (Pierceho metoda podle vlastností listů): **SR**

Životní strategie (Pierceho metoda, C-skóre): **0 %**

Životní strategie (Pierceho metoda, S-skóre): **40.4 %**

Životní strategie (Pierceho metoda, R-skóre): **59.6 %**



List

Přítomnost a přeměna listu: **listy přítomny, nejsou přeměněné**

Uspořádání listů na stonku (fylotaxe): **přeslenité**


Tvar listu: **jednoduchý - celistvý**

Palisty: **přítomny**

Řapík: **chybí**

Vytrvalost listů: **letní**

Anatomie listů: **mezomorfní**



Květ

Doba kvetení [měsíc]: **červen-červenec**

Fáze kvetení: **7 Ligustrum vulgare-Stachys sylvatica (konec časného léta)**

Barva květu: **bílá**

Symetrie květu: **aktinomorfní (dvě a více rovin souměrnosti)**

Květní obaly: **kalich chybí, koruna přítomna**

Srůst koruny/okvětí: **srostlé**

Tvar srostlé koruny nebo srostlého okvětí: **kolovitá**


Typ květenství: **lata vidlanů**

Diklinie: **synecický**

Způsob generativního rozmnožování: **smíšená reprodukce**

Způsob opylení: **entomofilie, autogamie, kleistogamie**

Spektrum opylovačů: **mouchy s. l., neurčení**



Plod, semeno a šíření

Typ plodu: **suchý plod - dvounažka**

Barva plodu: **hnědá**

Způsob rozmnožování: **semeny/sporami a vegetativně**

Jednotka šíření (diaspora): **plod, plodenství nebo jeho část**

Strategie šíření: **Allium (převážně autochorie)**

Myrmekochorie: **nemyrmekochorní (b)**

Podzemní orgány a klonalita

Stonková metamorfóza: **výběžek, pleiokorm**

Zásobní orgán: **výběžek, pleiokorm**

Délka života prýtu (cyklicita): **prýt převážně monocyklický**

Typ větvení orgánu klonálního růstu stonkového původu: **sympodiální**

Hlavní kořen: **přítomen**

Banka pupenů

Počet pupenů na prýt na povrchu půdy bez pupenů na kořenech: **5**

Počet pupenů na prýt v hloubce 0-10 cm bez pupenů na kořenech: **15**

Počet pupenů na prýt v hloubce více než 10 cm bez pupenů na kořenech: **0**

Velikost podzemní banky pupenů bez pupenů na kořenech: **20**

Hloubka podzemní banky pupenů bez pupenů na kořenech [cm]: **4**

Počet pupenů na prýt na povrchu půdy včetně pupenů na kořenech: **5**

Počet pupenů na prýt v hloubce 0-10 cm včetně pupenů na kořenech: **15**

Počet pupenů na prýt v hloubce více než 10 cm včetně pupenů na kořenech: **0**

Velikost podzemní banky pupenů včetně pupenů na kořenech: **20**

Hloubka podzemní banky pupenů včetně pupenů na kořenech [cm]: **4**

Způsob výživy

Parazitismus a mykoheterotrofie: **autotrofní**

Masožravost: **rostlina není masožravá**

Symbiotická fixace dusíku: **bez symbiontů fixujících dusík**

Karyologie

Počet chromozomů (2n): **22**

Stupeň ploidie (x): 2

2C velikost genomu [Mbp]: **1053,74**

1Cx monoploidní velikost genomu [Mbp]: **526,87**

Genomický obsah GC bazí: **40.3 %**

Původ taxonu

Původnost v ČR: **původní**

Ekologické indikační hodnoty

Ellenbergovské indikační hodnoty

Indikační hodnota pro světlo: **6 - výskyt vzácně při méně než 20 % rozptýleného záření dopadajícího na volnou plochu**

Indikační hodnota pro teplotu: **5x - indikátor mírného tepla, vyskytující se od nížin do horského stupně, hlavně v submontánně-temperátních oblastech (generalista)**

Indikační hodnota pro vlhkost: **8 - přechod mezi hodnotami 7 a 9**

Indikační hodnota pro reakci: **4x - přechod mezi hodnotami 3 a 5 (generalista)**

Indikační hodnota pro živiny: **3 - častější výskyt na živinami chudých místech než na průměrných místech, výjimečně na bohatších místech**

Indikační hodnota pro salinitu: **0 - netolerantní k solím, glykofyt**

Indikační hodnoty pro disturbanci

Indikační hodnota pro frekvenci disturbance celého porostu: **-0,53**

Indikační hodnota pro frekvenci disturbance bylinného patra: **-0,38**

Indikační hodnota pro intenzitu disturbance celého porostu: **0,25**

Indikační hodnota pro intenzitu disturbance bylinného patra: **0,28**

Indikační hodnota pro disturbanci celého porostu (strukturní index): **0,58**

Indikační hodnota pro disturbanci bylinného patra (strukturní index): **0,71**

Stanoviště a sociologie

Výskyt v biotopech

2 Vegetace alpínských a subalpínských trávníků

2B Subalpínská vysokobylinná vegetace: **1 - vzácný výskyt**

3 Vodní vegetace

3C Makrofytní vegetace oligotrofních jezírek a tůní: **1 - vzácný výskyt**

4 Mokřadní a pobřežní bylinná vegetace

4A Rákosiny eutrofních stojatých vod: **1 - vzácný výskyt**

4C Eutrofní vegetace bahnitých substrátů: **1 - vzácný výskyt**

4D Říční rákosiny: **1 - vzácný výskyt**

4E Pobřežní vegetace toků: **1 - vzácný výskyt**

4F Mezotrofní vegetace bahnitých substrátů: **1 - vzácný výskyt**

4G Vegetace vysokých ostřic: **2 - optimum**

4H Vegetace nízkých jednoletých vlhkomilných bylin: **1 - vzácný výskyt**

4K Devěsilové lemy horských potoků: **1 - vzácný výskyt**

4L Nitrofilní bylinné lemy nížinných řek: **1 - vzácný výskyt**

5 Vegetace pramenišť a rašelinišť

5B Nížinná až horská prameniště bez tvorby pěnovců: **1 - vzácný výskyt**

5D Vápnitá slatiniště: **2 - optimum**

5E Kyselá mechová slatiniště a rašelinné louky: **2 - optimum**

5F Přejídná rašeliniště: **2 - optimum**

5H Vlhké rašelinné půdy a vrchovištní šlenky: **1 - vzácný výskyt**

6 Louky a mezofilní pastviny

6A Mezofilní ovsíkové louky: **1 - vzácný výskyt**

6B Horské mezické louky: **1 - vzácný výskyt**

6C Pastviny a parkové trávníky: **1 - vzácný výskyt**

6D Aluviální louky nížinných řek: **2 - optimum**

6E Vlhké pcháčové louky: **2 - optimum**

6F Strídavě vlhké bezkolencové louky: **2 - optimum**

7 Acidofilní trávníky

7A Subalpínské a horské acidofilní trávníky: **1 - vzácný výskyt**

7B Submontánní smilkové trávníky: **2 - optimum**

10 Vegetace slanisk

10I Vnitrozemské slané louky: **1 - vzácný výskyt**

11 Vřesoviště a křoviny

11I Mokřadní vrbiny: **2 - optimum**

12 Lesy

12A Mokřadní olšiny: **1 - vzácný výskyt**

12B Lužní lesy: **1 - vzácný výskyt**

12K Acidofilní doubravy: **1 - vzácný výskyt**

12Q Rašelinné březiny: **1 - vzácný výskyt**

13 Antropogenní vegetace

13F Bylinná vegetace lesních pasek a ostružiníkové křoviny: **1 - vzácný výskyt**

Vazba na lesní prostředí

Vazba na lesní prostředí v termofytiku: **2.2 - taxon se vyskytuje zčásti v lese, ale převážně v nelesní vegetaci**

Vazba na lesní prostředí v mezofytiku a oreofytiku: **2.2 - taxon se vyskytuje zčásti v lese, ale převážně v nelesní vegetaci**

Diagnostický taxon

Diagnostický taxon svazů: [RBB *Sphagno warnstorffii-Tomentypnion nitentis*](#), [TDF *Calthion palustris*](#)

Diagnostický taxon asociací: [MCG06 *Caricetum appropinquatae*](#), [RBB01 *Sphagno warnstorffii-Eriophoretum latifolii*](#), [TDF03 *Angelico sylvestris-Cirsietum palustris*](#), [TDF04 *Crepido paludosae-Juncetum acutiflori*](#), [TDF05 *Polygono bistortae-Cirsietum heterophylli*](#)

Konstantní taxon

Konstantní taxon svazů: [TDD *Molinion caeruleae*](#), [TDF *Calthion palustris*](#)

Konstantní taxon asociací: [MCG04 *Comaro palustris-Caricetum cespitosae*](#), [MCG06 *Caricetum appropinquatae*](#), [RBB01 *Sphagno warnstorffii-Eriophoretum latifolii*](#), [RBB03 *Menyantho trifoliatae-Sphagnetum teretis*](#), [RBC01 *Caricetum nigrae*](#), [RBC03 *Agrostio caninae-Caricetum diandrae*](#), [TDD02 *Junco effusi-Molinietum caeruleae*](#), [TDF01 *Angelico sylvestris-Cirsietum oleracei*](#), [TDF03 *Angelico sylvestris-Cirsietum palustris*](#), [TDF04 *Crepido paludosae-Juncetum acutiflori*](#), [TDF05 *Polygono bistortae-Cirsietum heterophylli*](#), [TDF07 *Scirpo sylvatici-Cirsietum cani*](#), [TDF08 *Scirpetum sylvatici*](#), [TDF09 *Caricetum cespitosae*](#), [TDF10 *Scirpo sylvatici-Caricetum brizoidis*](#), [TDF13 *Lysimachio vulgaris-Filipenduletum*](#)

ulmariae**Indexy ekologické specializace**Index ekologické specializace ve všech vegetačních typech: **5.8**Index ekologické specializace v nelesní vegetaci: **5.9**Index ekologické specializace v lesní vegetaci: **4.5****Kolonizační schopnost**Index kolonizační úspěšnosti v sukcesních stádiích (ICS): **5**Index kolonizačního potenciálu (ICP): **1**Optimum sukcesního stáří [roky]: **7****Rozšíření a hojnost**Floristická zóna: **boreální, severní temperátní, jižní temperátní, submeridionální**Floristická oblast: **Evropa, Sibiř**Rozsah areálu podle gradientu kontinentality: **7**Výškový stupeň v ČR: **nížiny, pahorkatiny, podhůří, hory**Frekvence výskytu v základních polích a kvadrantech síťového mapování: **599**taxon.data.freq_in_quad: **1790****Hojnost ve fytocenologických snímcích z ČR**Frekvence výskytu ve fytocenologických snímcích: **5 %**Frekvence výskytu ve fytocenologických snímcích s pokryvností nad 5 %: **9.9 %**Frekvence výskytu ve fytocenologických snímcích s pokryvností nad 25 %: **1.1 %**Frekvence výskytu ve fytocenologických snímcích s pokryvností nad 50 %: **0 %**Průměrná procentická pokryvnost ve fytocenologických snímcích: **3.6 %**Maximální procentická pokryvnost ve fytocenologických snímcích: **38 %****Počet biotopů s výskytem taxonu v ČR**Počet úzce vymezených biotopů s výskytem taxonu: **31**Počet úzce vymezených biotopů, v nichž má taxon optimum: **9**Počet široce vymezených biotopů s výskytem taxonu: **10**Počet široce vymezených biotopů, v nichž má taxon optimum: **5****Ohrožení a ochrana**Červený seznam 2017 (národní kategorie ohrožení): **taxon není zařazen do Červeného seznamu**Červený seznam 2017 (kategorie ohrožení IUCN): **LC(NA) - málo dotčený (taxon není zařazen do Červeného seznamu)**Zákonná ochrana: **taxon není zákonem chráněný**