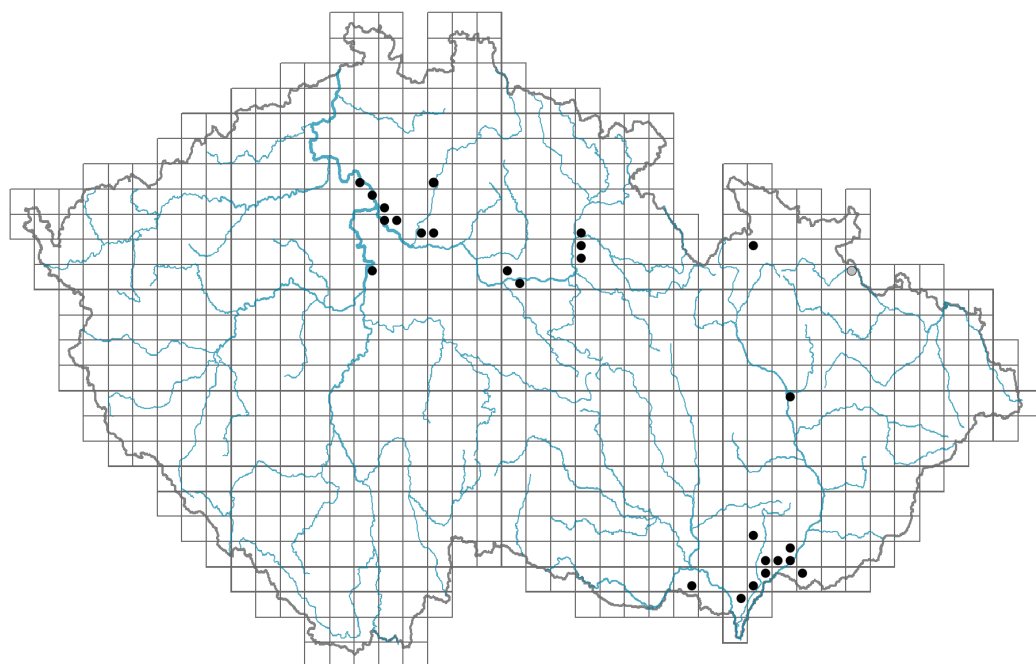


# *Silene conica*

## Rozšíření



## Habitus a typ růstu

Výška [m]: **0,1-0,25**

Růstová forma: **jednoletá bylina**

Životní forma: **terofyt**

Životní strategie: **SR - stres tolerátor/ruderál**

## List

Přítomnost a přeměna listu: **listy přítomny, nejsou přeměněné**

Uspořádání listů na stonku (fylotaxe): **vstřícné**

Tvar listu: **jednoduchý - celistvý**

Palisty: **chybějí**

Řapík: **chybí**

Vytrvalost listů: **letní**

Anatomie listů: **skleromorfní**

## Květ


Doba kvetení [měsíc]: **květen-červen**

Barva květu: **růžová**

Symetrie květu: **aktinomorfní (dvě a více rovin souměrnosti)**

Květní obaly: **kalich a koruna**

Srůst koruny/okvětí: **volné**




© Vladimír Nejeschleba

### Informace k mapě


● revidovaný údaj

○ nerevidovaný údaj

V mapě se nezobrazují záznamy bez uvedených souřadnic a záznamy označené jako chybné nebo pochybné.



© Dana Michalčová




© Vladimír Nejeschleba

Srůst kalicha: **srostlolupenný**  
Typ květenství: **vidlan**  
Diklinie: **synecický, gynomonocický**  
Způsob generativního rozmnožování: **fakultativní autogamie**  
Způsob opylení: **autogamie**

### Plod, semeno a šíření

Typ plodu: **suchý plod - tobolka**  
Barva plodu: **hnědá**  
Způsob rozmnožování: **výhradně semeny/sporami**  
Jednotka šíření (diaspora): **semeno**  
Strategie šíření: **Allium (převážně autochorie)**  
Myrmekochorie: **pravděpodobně nemyrmekochorní**



### Podzemní orgány a klonalita

Délka života prýtu (cyklicita): **prýt převážně monocyklický**  
Hlavní kořen: **přítomen**  
Banka pupenů  
Počet pupenů na prýt na povrchu půdy bez pupenů na kořenech: **5**  
Počet pupenů na prýt v hloubce 0-10 cm bez pupenů na kořenech: **0**  
Počet pupenů na prýt v hloubce více než 10 cm bez pupenů na kořenech: **0**  
Velikost podzemní banky pupenů bez pupenů na kořenech: **5**  
Hloubka podzemní banky pupenů bez pupenů na kořenech [cm]: **1**  
Počet pupenů na prýt na povrchu půdy včetně pupenů na kořenech: **5**  
Počet pupenů na prýt v hloubce 0-10 cm včetně pupenů na kořenech: **0**  
Počet pupenů na prýt v hloubce více než 10 cm včetně pupenů na kořenech: **0**  
Velikost podzemní banky pupenů včetně pupenů na kořenech: **5**  
Hloubka podzemní banky pupenů včetně pupenů na kořenech [cm]: **1**

### Způsob výživy

Parazitismus a mykoheterotrofie: **autotrofní**  
Masožravost: **rostlina není masožravá**  
Symbiotická fixace dusíku: **bez symbiontů fixujících dusík**

### Původ taxonu

Původnost v ČR: **původní**

### Ekologické indikační hodnoty

Ellenbergovské indikační hodnoty

Indikační hodnota pro světlo: **9 - rostlina plně osvětlených míst, nevyskytující se při méně než 50 % rozptýleného záření dopadajícího na volnou plochu**

Indikační hodnota pro teplotu: **7 - indikátor tepla, vyskytující se v relativně teplých nížinách**

Indikační hodnota pro vlhkost: **2 - přechod mezi hodnotami 1 a 3**

Indikační hodnota pro reakci: **5 - indikátor mírné acidity vyskytující se vzácně v silně kyselých i v neutrálních až alkalických podmínkách**

Indikační hodnota pro živiny: **2 - přechod mezi hodnotami 1 a 3**

Indikační hodnota pro salinitu: **1 - tolerantní k solím, většinou na nepatrně slaných nebo neslaných půdách, ale výjimečně na mírně slaných půdách**

## Stanoviště a sociologie

Výskyt v biotopech

9 Trávníky písčin a vegetace skalních výchozů

9B Otevřené trávníky kyselých písčin: **1 - vzácný výskyt**

9C Kostřavové trávníky kyselých písčin: **1 - vzácný výskyt**

13 Antropogenní vegetace

13B Jednoletá vegetace polních plevelů: **1 - vzácný výskyt**

Vazba na lesní prostředí

Vazba na lesní prostředí v termofytiku: **0 - taxon se v českých lesích spontánně nevyskytuje**

Vazba na lesní prostředí v mezofytiku a oreofytiku: **0 - taxon se v českých lesích spontánně nevyskytuje**

## Rozšíření a hojnost

Floristická zóna: **severní temperátní, jižní temperátní, submeridionální, meridionální**

Floristická oblast: **Evropa, Západní Asie**

Míra kontinentality: **6**

Rozsah areálu podle gradientu kontinentality: **6**

Výškový stupeň v ČR: **nížiny**

Frekvence výskytu v základních polích a kvadrantech síťového mapování: 22

taxon.data.freq\_in\_quad: 28

Počet biotopů s výskytem taxonu v ČR

Počet úzce vymezených biotopů s výskytem taxonu: **3**

Počet úzce vymezených biotopů, v nichž má taxon optimum: **0**

Počet široce vymezených biotopů s výskytem taxonu: **2**

Počet široce vymezených biotopů, v nichž má taxon optimum: **0**

## Ohrožení a ochrana

Červený seznam 2017 (národní kategorie ohrožení): **A1 - vyhynulý taxon**

Červený seznam 2017 (kategorie ohrožení IUCN): **RE - regionálně vyhynulý nebo vyhubený**

Zákonná ochrana: **taxon není zákonem chráněný**