
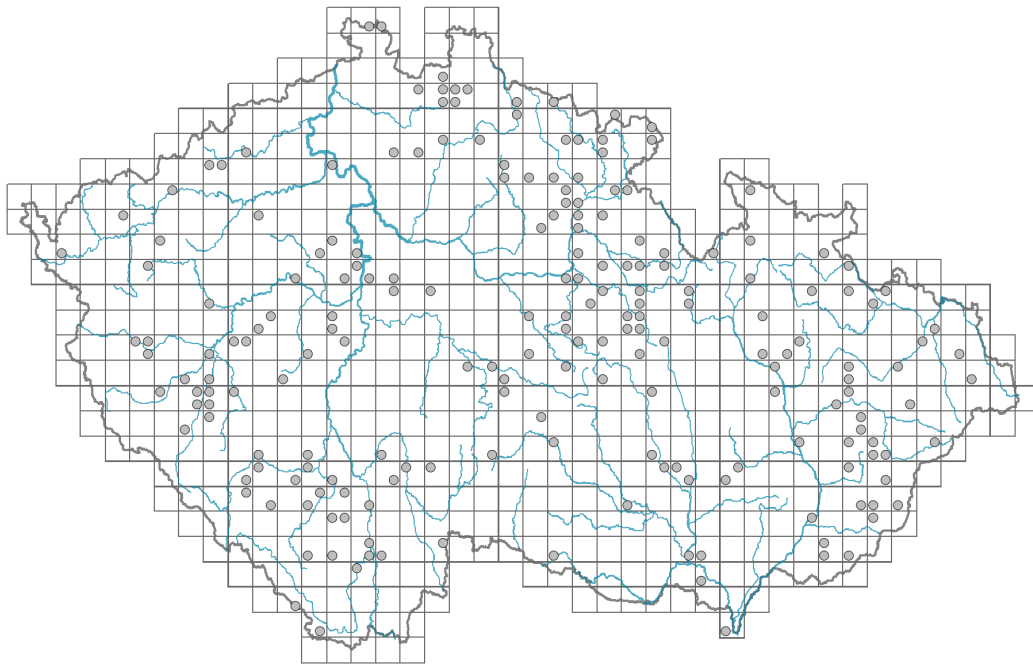


Mentha ×piperita

Rozšíření



© Jakub Štěpán

Informace k mapě

● revidovaný údaj

○ nerevidovaný údaj

V mapě se nezobrazují záznamy bez uvedených souřadnic a záznamy označené jako chybné nebo pochybné.



© Jakub Štěpán

Habitus a typ růstu

Výška [m]: **0,4-0,8**

Životní forma: **hemikryptofyt**

Životní strategie: **C - kompetitor**

List

Přítomnost a přeměna listu: **listy přítomny, nejsou přeměněné**

Uspořádání listů na stonku (fylotaxe): **vstřícné**

Tvar listu: **jednoduchý - celistvý**

Palisty: **chybějí**

Řapík: **přítomen i chybí**

Vytrvalost listů: **letní**

Květ

Doba kvetení [měsíc]: **červenec-září**

Barva květu: **růžová, růzovofialová**

Symetrie květu: **zygomorfní (jedna rovina souměrnosti)**

Květní obaly: **kalich a koruna**


Srůst koruny/okvětí: **srostlé**

Tvar srostlé koruny nebo srostlého okvětí: **trubkovitá**

Srůst kalicha: **srostlolupenný**



© Dana Michalčová



© Dana Michalčová

Typ květenství: **lichoklas lichopřeslenů**
 Diklinie: **gynomonoecický, gynodiecický**
 Způsob opylení: **entomofilie**

Plod, semeno a šíření

Typ plodu: **suchý plod - tvrdka**
 Způsob rozmnožování: **výhradně vegetativně**
 Strategie šíření: **Zea (nešíří se)**

Podzemní orgány a klonalita


Stonková metamorfóza: **výběžek**
 Zásobní orgán: **výběžek**
 Typ orgánu klonálního růstu: **hypogeogenní oddenek**
 Volně šířitelné klonální potomstvo: **chybí**
 Délka života prýtu (cyklicita): **prýt převážně dicyklický nebo polycyklický**
 Typ větvení orgánu klonálního růstu stonkového původu: **sympodiální**
 Hlavní kořen: **chybí**
 Vytrvalost orgánu klonálního růstu [rok]: **2**
 Počet klonálních potomků: **6**
 Vzdálenost klonálního šíření [m]: **0,13**
 Klonální index: **5**
 Banka pupenů
 Počet pupenů na prýt na povrchu půdy bez pupenů na kořenech: **5**
 Počet pupenů na prýt v hloubce 0-10 cm bez pupenů na kořenech: **15**
 Počet pupenů na prýt v hloubce více než 10 cm bez pupenů na kořenech: **0**
 Velikost podzemní banky pupenů bez pupenů na kořenech: **20**
 Hloubka podzemní banky pupenů bez pupenů na kořenech [cm]: **4**
 Počet pupenů na prýt na povrchu půdy včetně pupenů na kořenech: **5**
 Počet pupenů na prýt v hloubce 0-10 cm včetně pupenů na kořenech: **15**
 Počet pupenů na prýt v hloubce více než 10 cm včetně pupenů na kořenech: **0**
 Velikost podzemní banky pupenů včetně pupenů na kořenech: **20**
 Hloubka podzemní banky pupenů včetně pupenů na kořenech [cm]: **4**

Způsob výživy

Parazitismus a mykoheterotrofie: **autotrofní**
 Masožravost: **rostlina není masožravá**
 Symbiotická fixace dusíku: **bez symbiontů fixujících dusík**

Původ taxonu

Původnost v ČR: **archeofyt/neofyt**
 Invazní status: **přechodně zavlečený**
 Geografický původ: **anekofyt**
 Rok zplanění: **1840**
 Doba zavlečení: **pozdí středověk až raný novověk (sloučená kategorie, 1200-1800)**



Způsob zavlečení: **úmyslné zavlečení - plodina, neúmyslné zavlečení - člověk**

Ekologické indikační hodnoty

Ellenbergovské indikační hodnoty

Indikační hodnota pro světlo: **8 - rostlina světlých míst, jen výjimečně rostoucí při méně než 40 % rozptýleného záření dopadajícího na volnou plochu**

Indikační hodnota pro teplotu: **7 - indikátor tepla, vyskytující se v relativně teplých nížinách**

Indikační hodnota pro vlhkost: **6 - přechod mezi hodnotami 5 a 7**

Indikační hodnota pro reakci: **7 - indikátor mírně kyselých až bazických podmínek, nikdy se nevyskytující v silně kyselých podmínkách**

Indikační hodnota pro živiny: **6 - přechod mezi hodnotami 5 a 7**

Indikační hodnota pro salinitu: **1 - tolerantní k solím, většinou na nepatrně slaných nebo neslaných půdách, ale výjimečně na mírně slaných půdách**

Stanoviště a sociologie

Výskyt v biotopech

4 Mokřadní a pobřežní bylinná vegetace

4E Pobřežní vegetace toků: **1 - vzácný výskyt**

4I Vegetace nitrofilních jednoletých vlhkomilných bylin: **2 - optimum**

4K Devěsilové lemy horských potoků: **1 - vzácný výskyt**

6 Louky a mezofilní pastviny

6G Vegetace vlhkých narušovaných půd: **2 - optimum**

11 Vřesoviště a křoviny

11J Vrbové křoviny hlinitých a písčitých náplavů: **1 - vzácný výskyt**

11R Křoviny a pionýrské lesíky lesních pasek: **1 - vzácný výskyt**

13 Antropogenní vegetace

13E Vytrvalá nitrofilní bylinná vegetace mezických stanovišť: **1 - vzácný výskyt**

Vazba na lesní prostředí

Vazba na lesní prostředí v termofytiku: **0 - taxon se v českých lesích spontánně nevyskytuje**

Vazba na lesní prostředí v mezofytiku a oreofytiku: **0 - taxon se v českých lesích spontánně nevyskytuje**

Rozšíření a hojnost

Výškový stupeň v ČR: **nížiny, pahorkatiny**

Frekvence výskytu v základních polích a kvadrantech síťového mapování: 170

taxon.data.freq_in_quad: 204

Hojnost ve fytoecnologických snímcích z ČR

Frekvence výskytu ve fytoecnologických snímcích: **0 %**

Frekvence výskytu ve fytoecnologických snímcích s pokryvností nad 5 %: **50 %**

Frekvence výskytu ve fytoecnologických snímcích s pokryvností nad 25 %: **0 %**

Frekvence výskytu ve fytoecnologických snímcích s pokryvností nad 50 %: **0 %**

Průměrná procentická pokryvnost ve fytoecnologických snímcích: **5.5 %**

Maximální procentická pokryvnost ve fytoecnologických snímcích: **10 %**

Počet biotopů s výskytem taxonu v ČR

Počet úzce vymezených biotopů s výskytem taxonu: 7

Počet úzce vymezených biotopů, v nichž má taxon optimum: 2

Počet široce vymezených biotopů s výskytem taxonu: 4

Počet široce vymezených biotopů, v nichž má taxon optimum: 2

Ohrožení a ochrana

Zákonná ochrana: **taxon není zákonem chráněný**